

VGB	Montag - Freitag													
Fahrt-Nummer:	6000	6002	6008	6006	6016	6012	6022	6028	6034	6040	6046	6052	6058	6064
Verkehrsbeschränkungen:			S	F	F	S								
Anmerkungen:	☐	☐	☐	☐	☐	☐	☐	☐	☐	☐	☐	☐	☐	☐
<b>Coevorden, Station NS</b>	<b>3.55</b>	<b>5.05</b>	<b>6.00</b>	<b>6.03</b>	<b>7.03</b>	<b>7.03</b>	<b>8.03</b>	<b>9.05</b>	<b>10.05</b>	<b>11.05</b>	<b>12.05</b>	<b>13.05</b>	<b>14.05</b>	<b>15.05</b>
Eschebrügge, Europarkallee	4.00	5.10	6.05	6.08	7.08	7.08	8.08	9.10	10.10	11.10	12.10	13.10	14.10	15.10
- Brookdiek	4.01	5.11	6.06	6.09	7.09	7.09	8.09	9.11	10.11	11.11	12.11	13.11	14.11	15.11
- Ilkenweg / B403	4.02	5.12		6.10	7.10	7.10	8.10	9.12	10.12	11.12	12.12	13.12	14.12	15.12
- Aatalstraße / B403	4.02	5.12		6.10	7.10	7.10	8.10	9.12	10.12	11.12	12.12	13.12	14.12	15.12
- Aatalstraße / Ilkenweg	4.02	5.12		6.10	7.10	7.10	8.10	9.12	10.12	11.12	12.12	13.12	14.12	15.12
- Wöstener Schulweg	4.02	5.12		6.10	7.10	7.10	8.10	9.12	10.12	11.12	12.12	13.12	14.12	15.12
- Kanalbrücke	4.04	5.14		6.12	7.12	7.12	8.12	9.14	10.14	11.14	12.14	13.14	14.14	15.14
Vorwald, Erlenstraße	4.04	5.14		6.12	7.12	7.12	8.12	9.14	10.14	11.14	12.14	13.14	14.14	15.14
Laar, Bahnhof Laarwald	4.05	5.15		6.13	7.13	7.13	8.13	9.15	10.15	11.15	12.15	13.15	14.15	15.15
- Agterhorn	4.05	5.15		6.13	7.13	7.13	8.13	9.15	10.15	11.15	12.15	13.15	14.15	15.15
- Schule	4.06	5.16		6.14	7.14	7.14	8.14	9.16	10.16	11.16	12.16	13.16	14.16	15.16
- Grote Südesch	4.06	5.16		6.14	7.14	7.14	8.14	9.16	10.16	11.16	12.16	13.16	14.16	15.16
- Dorfstraße	4.06	5.16		6.14	7.14	7.14	8.14	9.16	10.16	11.16	12.16	13.16	14.16	15.16
- <b>kath.Kirche</b>	<b>4.07</b>	<b>5.17</b>		<b>6.15</b>	<b>7.15</b>	<b>7.15</b>	<b>8.15</b>	<b>9.17</b>	<b>10.17</b>	<b>11.17</b>	<b>12.17</b>	<b>13.17</b>	<b>14.17</b>	<b>15.17</b>
Vorwald, Düşhook	4.09	5.19		6.17	7.17	7.17	8.17	9.19	10.19	11.19	12.19	13.19	14.19	15.19
- Vechtemoate	4.09	5.19		6.17	7.17	7.17	8.17	9.19	10.19	11.19	12.19	13.19	14.19	15.19
- Knüvendiek / Am Bahndamm	4.09	5.19		6.17	7.17	7.17	8.17	9.19	10.19	11.19	12.19	13.19	14.19	15.19
- Sportplatz	4.10	5.20		6.18	7.18	7.18	8.18	9.20	10.20	11.20	12.20	13.20	14.20	15.20
- <b>Am Esch / K29</b>	<b>4.12</b>	<b>5.22</b>		<b>6.20</b>	<b>7.20</b>	<b>7.20</b>	<b>8.20</b>	<b>9.22</b>	<b>10.22</b>	<b>11.22</b>	<b>12.22</b>	<b>13.22</b>	<b>14.22</b>	<b>15.22</b>
- Unterführung	4.12	5.22		6.20	7.20	7.20	8.20	9.22	10.22	11.22	12.22	13.22	14.22	15.22
Volzel, Beesterkampweg / B403	4.13	5.23		6.21	7.21	7.21	8.21	9.23	10.23	11.23	12.23	13.23	14.23	15.23
- <b>Siedlung</b>	<b>4.13</b>	<b>5.23</b>		<b>6.21</b>	<b>7.21</b>	<b>7.21</b>	<b>8.21</b>	<b>9.23</b>	<b>10.23</b>	<b>11.23</b>	<b>12.23</b>	<b>13.23</b>	<b>14.23</b>	<b>15.23</b>
- Coevordener Str. Nr. 25	4.14	5.24		6.22	7.22	7.22	8.22	9.24	10.24	11.24	12.24	13.24	14.24	15.24
- Volzener Feldweg / Kanal	4.14	5.24		6.22	7.22	7.22	8.22	9.24	10.24	11.24	12.24	13.24	14.24	15.24
Emlichheim, Aatalstr./Volz.Feldw	4.16	5.26	6.15	6.24	7.24	7.24	8.24	9.26	10.26	11.26	12.26	13.26	14.26	15.26
- Boodiek	4.16	5.26	6.15	6.24	7.24	7.24	8.24	9.26	10.26	11.26	12.26	13.26	14.26	15.26
- Aatalstraße Haus Nr. 12	4.16	5.26	6.15	6.24	7.24	7.24	8.24	9.26	10.26	11.26	12.26	13.26	14.26	15.26
- Aatalstr./L44	4.16	5.26	6.15	6.24	7.24	7.24	8.24	9.26	10.26	11.26	12.26	13.26	14.26	15.26
- Sägewerk Köster	4.17	5.27		6.25	7.25	7.25	8.25	9.27	10.27	11.27	12.27	13.27	14.27	15.27
- Grundschule	4.18	5.28	6.18	6.26	7.26	7.26	8.26	9.28	10.28	11.28	12.28	13.28	14.28	15.28
- <b>Altenzentrum</b>	<b>4.18</b>	<b>5.28</b>	<b>6.18</b>	<b>6.26</b>	<b>7.26</b>	<b>7.26</b>	<b>8.26</b>	<b>9.28</b>	<b>10.28</b>	<b>11.28</b>	<b>12.28</b>	<b>13.28</b>	<b>14.28</b>	<b>15.28</b>
- Am Grenzlandheim	4.18	5.28	6.18	6.26	7.26	7.26	8.26	9.28	10.28	11.28	12.28	13.28	14.28	15.28
- Dorfstraße	4.19	5.29		6.27	7.27	7.27	8.27	9.29	10.29	11.29	12.29	13.29	14.29	15.29
- Rathaus	4.19	5.29		6.27	7.27	7.27	8.27	9.29	10.29	11.29	12.29	13.29	14.29	15.29
- Schulzentr. Bstg. 8	4.19	5.29		6.27	7.27	7.27	8.27	9.29	10.29	11.29	12.29	13.29	14.29	15.29
- Ringer Str.	4.19	5.29		6.27	7.27	7.27	8.27	9.29	10.29	11.29	12.29	13.29	14.29	15.29
- <b>Bahnhof</b>	<b>4.20</b>	<b>5.30</b>	<b>6.20</b>	<b>6.28</b>	<b>7.28</b>	<b>7.28</b>	<b>8.28</b>	<b>9.30</b>	<b>10.30</b>	<b>11.30</b>	<b>12.30</b>	<b>13.30</b>	<b>14.30</b>	<b>15.30</b>

F = an Ferientagen in NDS  
☐ = nur Ausstieg bei Bedarf

S = an Schultagen in NDS  
☐ = Ruftaxi: Komfortzuschlag  
Anmeldung bis spätestens 60 Min. vor Abfahrt unter 05921-80350  
Anmeldezeiten: Mo-So 7:30-20:00 Uhr | Keine Fahrräder

VGB	Montag - Freitag						Samstag							
Fahrt-Nummer:	6070	6076	6082	6088	6094	6100	6004	6014	6020	6026	6032	6038	6044	6050
Verkehrsbeschränkungen:														
Anmerkungen:	☐	☐	☐	☐	☐	☐	☐	☐	☐	☐	☐	☐	☐	☐
<b>Coevorden, Station NS</b>	<b>16.05</b>	<b>17.05</b>	<b>18.05</b>	<b>19.05</b>	<b>20.05</b>	<b>21.05</b>	<b>5.55</b>	<b>7.05</b>	<b>8.05</b>	<b>9.05</b>	<b>10.05</b>	<b>11.05</b>	<b>12.05</b>	<b>13.05</b>
Eschebrügge, Europarkallee	16.10	17.10	18.10	19.10	20.10	21.10	6.00	7.10	8.10	9.10	10.10	11.10	12.10	13.10
- Brookdiek	16.11	17.11	18.11	19.11	20.11	21.11	6.01	7.11	8.11	9.11	10.11	11.11	12.11	13.11
- Ilkenweg / B403	16.12	17.12	18.12	19.12	20.12	21.12	6.02	7.12	8.12	9.12	10.12	11.12	12.12	13.12
- Aatalstraße / B403	16.12	17.12	18.12	19.12	20.12	21.12	6.02	7.12	8.12	9.12	10.12	11.12	12.12	13.12
- Aatalstraße / Ilkenweg	16.12	17.12	18.12	19.12	20.12	21.12	6.02	7.12	8.12	9.12	10.12	11.12	12.12	13.12
- Wöstener Schulweg	16.12	17.12	18.12	19.12	20.12	21.12	6.02	7.12	8.12	9.12	10.12	11.12	12.12	13.12
- Kanalbrücke	16.14	17.14	18.14	19.14	20.14	21.14	6.04	7.14	8.14	9.14	10.14	11.14	12.14	13.14
Vorwald, Erlenstraße	16.14	17.14	18.14	19.14	20.14	21.14	6.04	7.14	8.14	9.14	10.14	11.14	12.14	13.14
Laar, Bahnhof Laarwald	16.15	17.15	18.15	19.15	20.15	21.15	6.05	7.15	8.15	9.15	10.15	11.15	12.15	13.15
- Agterhorn	16.15	17.15	18.15	19.15	20.15	21.15	6.05	7.15	8.15	9.15	10.15	11.15	12.15	13.15
- Schule	16.16	17.16	18.16	19.16	20.16	21.16	6.06	7.16	8.16	9.16	10.16	11.16	12.16	13.16
- Grote Südesch	16.16	17.16	18.16	19.16	20.16	21.16	6.06	7.16	8.16	9.16	10.16	11.16	12.16	13.16
- Dorfstraße	16.16	17.16	18.16	19.16	20.16	21.16	6.06	7.16	8.16	9.16	10.16	11.16	12.16	13.16
- <b>kath.Kirche</b>	<b>16.17</b>	<b>17.17</b>	<b>18.17</b>	<b>19.17</b>	<b>20.17</b>	<b>21.17</b>	<b>6.07</b>	<b>7.17</b>	<b>8.17</b>	<b>9.17</b>	<b>10.17</b>	<b>11.17</b>	<b>12.17</b>	<b>13.17</b>
Vorwald, Düşhook	16.19	17.19	18.19	19.19	20.19	21.19	6.09	7.19	8.19	9.19	10.19	11.19	12.19	13.19
- Vechtemoate	16.19	17.19	18.19	19.19	20.19	21.19	6.09	7.19	8.19	9.19	10.19	11.19	12.19	13.19
- Knüvendiek / Am Bahndamm	16.19	17.19	18.19	19.19	20.19	21.19	6.09	7.19	8.19	9.19	10.19	11.19	12.19	13.19
- Sportplatz	16.20	17.20	18.20	19.20	20.20	21.20	6.10	7.20	8.20	9.20	10.20	11.20	12.20	13.20
- <b>Am Esch / K29</b>	<b>16.22</b>	<b>17.22</b>	<b>18.22</b>	<b>19.22</b>	<b>20.22</b>	<b>21.22</b>	<b>6.12</b>	<b>7.22</b>	<b>8.22</b>	<b>9.22</b>	<b>10.22</b>	<b>11.22</b>	<b>12.22</b>	<b>13.22</b>
- Unterführung	16.22	17.22	18.22	19.22	20.22	21.22	6.12	7.22	8.22	9.22	10.22	11.22	12.22	13.22
Volzel, Beesterkampweg / B403	16.23	17.23	18.23	19.23	20.23	21.23	6.13	7.23	8.23	9.23	10.23	11.23	12.23	13.23
- <b>Siedlung</b>	<b>16.23</b>	<b>17.23</b>	<b>18.23</b>	<b>19.23</b>	<b>20.23</b>	<b>21.23</b>	<b>6.13</b>	<b>7.23</b>	<b>8.23</b>	<b>9.23</b>	<b>10.23</b>	<b>11.23</b>	<b>12.23</b>	<b>13.23</b>
- Coevordener Str. Nr. 25	16.24	17.24	18.24	19.24	20.24	21.24	6.14	7.24	8.24	9.24	10.24	11.24	12.24	13.24
- Volzener Feldweg / Kanal	16.24	17.24	18.24	19.24	20.24	21.24	6.14	7.24	8.24	9.24	10.24	11.24	12.24	13.24
Emlichheim, Aatalstr./Volz.Feldw	16.26	17.26	18.26	19.26	20.26	21.26	6.16	7.26	8.26	9.26	10.26	11.26	12.26	13.26
- Boodiek	16.26	17.26	18.26	19.26	20.26	21.26	6.16	7.26	8.26	9.26	10.26	11.26	12.26	13.26
- Aatalstraße Haus Nr. 12	16.26	17.26	18.26	19.26	20.26	21.26	6.16	7.26	8.26	9.26	10.26	11.26	12.26	13.26
- Aatalstr./L44	16.26	17.26	18.26	19.26	20.26	21.26	6.16	7.26	8.26	9.26	10.26	11.26	12.26	13.26
- Sägewerk Köster	16.27	17.27	18.27	19.27	20.27	21.27	6.17	7.27	8.27	9.27	10.27	11.27	12.27	13.27
- Grundschule	16.28	17.28	18.28	19.28	20.28	21.28	6.18	7.28	8.28	9.28	10.28	11.28	12.28	13.28
- <b>Altenzentrum</b>	<b>16.28</b>	<b>17.28</b>	<b>18.28</b>	<b>19.28</b>	<b>20.28</b>	<b>21.28</b>	<b>6.18</b>	<b>7.28</b>	<b>8.28</b>	<b>9.28</b>	<b>10.28</b>	<b>11.28</b>	<b>12.28</b>	<b>13.28</b>
- Am Grenzlandheim	☐ 16.28	☐ 17.28	☐ 18.28	☐ 19.28	☐ 20.28	☐ 21.28	☐ 6.18	☐ 7.28	☐ 8.28	☐ 9.28	☐ 10.28	☐ 11.28	☐ 12.28	☐ 13.28
- Dorfstraße	* 16.29	* 17.29	* 18.29	* 19.29	* 20.29	* 21.29	* 6.19	* 7.29	* 8.29	* 9.29	* 10.29	* 11.29	* 12.29	* 13.29
- Rathaus	16.29	17.29	18.29	19.29	20.29	21.29	6.19	7.29	8.29	9.29	10.29	11.29	12.29	13.29
- Schulzentr. Bstg. 8	16.29	17.29	18.29	19.29	20.29	21.29	6.19	7.29	8.29	9.29	10.29	11.29	12.29	13.29
- Ringer Str.	☐ 16.29	☐ 17.29	☐ 18.29	☐ 19.29	☐ 20.29	☐ 21.29	☐ 6.19	☐ 7.29	☐ 8.29	☐ 9.29	☐ 10.29	☐ 11.29	☐ 12.29	☐ 13.29
- <b>Bahnhof</b>	<b>16.30</b>	<b>17.30</b>	<b>18.30</b>	<b>19.30</b>	<b>20.30</b>	<b>21.30</b>	<b>6.20</b>	<b>7.30</b>	<b>8.30</b>	<b>9.30</b>	<b>10.30</b>	<b>11.30</b>	<b>12.30</b>	<b>13.30</b>

☐ = nur Ausstieg bei Bedarf

☐ = Ruftaxi: Komfortzuschlag  
Anmeldung bis spätestens 60 Min. vor Abfahrt unter 05921-80350  
Anmeldezeiten: Mo-So 7:30-20:00 Uhr | Keine Fahrräder

VGB	Samstag								Sonn- & Feiertag					
Fahrt-Nummer:	6056	6060	6066	6072	6078	6084	6090	6096	6010	6018	6024	6030	6036	6042
Verkehrsbeschränkungen:		W	W	W	W	W	W	W						
Anmerkungen:	☐	☐	☐	☐	☐	☐	☐	☐	☐	☐	☐	☐	☐	☐
<b>Coevorden, Station NS</b>	<b>14.05</b>	<b>15.05</b>	<b>16.05</b>	<b>17.05</b>	<b>18.05</b>	<b>19.05</b>	<b>20.05</b>	<b>21.05</b>	<b>6.55</b>	<b>8.05</b>	<b>9.05</b>	<b>10.05</b>	<b>11.05</b>	<b>12.05</b>
Eschebrügge, Europarkallee	14.10	15.10	16.10	17.10	18.10	19.10	20.10	21.10	7.00	8.10	9.10	10.10	11.10	12.10
- Brookdiek	14.11	15.11	16.11	17.11	18.11	19.11	20.11	21.11	7.01	8.11	9.11	10.11	11.11	12.11
- Ilkenweg / B403	14.12	15.12	16.12	17.12	18.12	19.12	20.12	21.12	7.02	8.12	9.12	10.12	11.12	12.12
- Aatalstraße / B403	14.12	15.12	16.12	17.12	18.12	19.12	20.12	21.12	7.02	8.12	9.12	10.12	11.12	12.12
- Aatalstraße / Ilkenweg	14.12	15.12	16.12	17.12	18.12	19.12	20.12	21.12	7.02	8.12	9.12	10.12	11.12	12.12
- Wöstener Schulweg	14.12	15.12	16.12	17.12	18.12	19.12	20.12	21.12	7.02	8.12	9.12	10.12	11.12	12.12
- Kanalbrücke	14.14	15.14	16.14	17.14	18.14	19.14	20.14	21.14	7.04	8.14	9.14	10.14	11.14	12.14
Vorwald, Erlenstraße	14.14	15.14	16.14	17.14	18.14	19.14	20.14	21.14	7.04	8.14	9.14	10.14	11.14	12.14
Laar, Bahnhof Laarwald	14.15	15.15	16.15	17.15	18.15	19.15	20.15	21.15	7.05	8.15	9.15	10.15	11.15	12.15
- Agterhorn	14.15	15.15	16.15	17.15	18.15	19.15	20.15	21.15	7.05	8.15	9.15	10.15	11.15	12.15
- Schule	14.16	15.16	16.16	17.16	18.16	19.16	20.16	21.16	7.06	8.16	9.16	10.16	11.16	12.16
- Grote Südesch	14.16	15.16	16.16	17.16	18.16	19.16	20.16	21.16	7.06	8.16	9.16	10.16	11.16	12.16
- Dorfstraße	14.16	15.16	16.16	17.16	18.16	19.16	20.16	21.16	7.06	8.16	9.16	10.16	11.16	12.16
- <b>kath.Kirche</b>	<b>14.17</b>	<b>15.17</b>	<b>16.17</b>	<b>17.17</b>	<b>18.17</b>	<b>19.17</b>	<b>20.17</b>	<b>21.17</b>	<b>7.07</b>	<b>8.17</b>	<b>9.17</b>	<b>10.17</b>	<b>11.17</b>	<b>12.17</b>
Vorwald, Düşhook	14.19	15.19	16.19	17.19	18.19	19.19	20.19	21.19	7.09	8.19	9.19	10.19	11.19	12.19
- Vechtemoate	14.19	15.19	16.19	17.19	18.19	19.19	20.19	21.19	7.09	8.19	9.19	10.19	11.19	12.19
- Knüvendiek / Am Bahndamm	14.19	15.19	16.19	17.19	18.19	19.19	20.19	21.19	7.09	8.19	9.19	10.19	11.19	12.19
- Sportplatz	14.20	15.20	16.20	17.20	18.20	19.20	20.20	21.20	7.10	8.20	9.20	10.20	11.20	12.20
- <b>Am Esch / K29</b>	<b>14.22</b>	<b>15.22</b>	<b>16.22</b>	<b>17.22</b>	<b>18.22</b>	<b>19.22</b>	<b>20.22</b>	<b>21.22</b>	<b>7.12</b>	<b>8.22</b>	<b>9.22</b>	<b>10.22</b>	<b>11.22</b>	<b>12.22</b>
- Unterführung	14.22	15.22	16.22	17.22	18.22	19.22	20.22	21.22	7.12	8.22	9.22	10.22	11.22	12.22
Volzel, Beesterkampweg / B403	14.23	15.23	16.23	17.23	18.23	19.23	20.23	21.23	7.13	8.23	9.23	10.23	11.23	12.23
- <b>Siedlung</b>	<b>14.23</b>	<b>15.23</b>	<b>16.23</b>	<b>17.23</b>	<b>18.23</b>	<b>19.23</b>	<b>20.23</b>	<b>21.23</b>	<b>7.13</b>	<b>8.23</b>	<b>9.23</b>	<b>10.23</b>	<b>11.23</b>	<b>12.23</b>
- Coevordener Str. Nr. 25	14.24	15.24	16.24	17.24	18.24	19.24	20.24	21.24	7.14	8.24	9.24	10.24	11.24	12.24
- Volzener Feldweg / Kanal	14.24	15.24	16.24	17.24	18.24	19.24	20.24	21.24	7.14	8.24	9.24	10.24	11.24	12.24
Emlichheim, Aatalstr./Volz.Feldw	14.26	15.26	16.26	17.26	18.26	19.26	20.26	21.26	7.16	8.26	9.26	10.26	11.26	12.26
- Boodiek	14.26	15.26	16.26	17.26	18.26	19.26	20.26	21.26	7.16	8.26	9.26	10.26	11.26	12.26
- Aatalstraße Haus Nr. 12	14.26	15.26	16.26	17.26	18.26	19.26	20.26	21.26	7.16	8.26	9.26	10.26	11.26	12.26
- Aatalstr./L44	14.26	15.26	16.26	17.26	18.26	19.26	20.26	21.26	7.16	8.26	9.26	10.26	11.26	12.26
- Sägewerk Köster	14.27	15.27	16.27	17.27	18.27	19.27	20.27	21.27	7.17	8.27	9.27	10.27	11.27	12.27
- Grundschule	14.28	15.28	16.28	17.28	18.28	19.28	20.28	21.28	7.18	8.28	9.28	10.28	11.28	12.28
- <b>Altenzentrum</b>	<b>14.28</b>	<b>15.28</b>	<b>16.28</b>	<b>17.28</b>	<b>18.28</b>	<b>19.28</b>	<b>20.28</b>	<b>21.28</b>	<b>7.18</b>	<b>8.28</b>	<b>9.28</b>	<b>10.28</b>	<b>11.28</b>	<b>12.28</b>
- Am Grenzlandheim	*14.28	*15.28	*16.28	*17.28	*18.28	*19.28	*20.28	*21.28	*7.18	*8.28	*9.28	*10.28	*11.28	*12.28
- Dorfstraße	*14.29	*15.29	*16.29	*17.29	*18.29	*19.29	*20.29	*21.29	*7.19	*8.29	*9.29	*10.29	*11.29	*12.29
- Rathaus	*14.29	*15.29	*16.29	*17.29	*18.29	*19.29	*20.29	*21.29	*7.19	*8.29	*9.29	*10.29	*11.29	*12.29
- Schulzentr. Bstg. 8	*14.29	*15.29	*16.29	*17.29	*18.29	*19.29	*20.29	*21.29	*7.19	*8.29	*9.29	*10.29	*11.29	*12.29
- Ringer Str.	*14.29	*15.29	*16.29	*17.29	*18.29	*19.29	*20.29	*21.29	*7.19	*8.29	*9.29	*10.29	*11.29	*12.29
- <b>Bahnhof</b>	<b>14.30</b>	<b>15.30</b>	<b>16.30</b>	<b>17.30</b>	<b>18.30</b>	<b>19.30</b>	<b>20.30</b>	<b>21.30</b>	<b>7.20</b>	<b>8.30</b>	<b>9.30</b>	<b>10.30</b>	<b>11.30</b>	<b>12.30</b>

W = nicht am 24.12 und 31.12

☐ = nur Ausstieg bei Bedarf

☐ = Ruftaxi: Komfortzuschlag  
Anmeldung bis spätestens 60 Min. vor Abfahrt unter 05921-80350  
Anmeldezeiten: Mo-So 7:30-20:00 Uhr | Keine Fahrräder

VGB	Sonn- & Feiertag								
Fahrt-Nummer:	6048	6054	6062	6068	6074	6080	6086	6092	6098
Verkehrsbeschränkungen:									
Anmerkungen:	☐	☐	☐	☐	☐	☐	☐	☐	☐
<b>Coevorden, Station NS</b>	<b>13.05</b>	<b>14.05</b>	<b>15.05</b>	<b>16.05</b>	<b>17.05</b>	<b>18.05</b>	<b>19.05</b>	<b>20.05</b>	<b>21.05</b>
Eschebrügge, Europarkallee	13.10	14.10	15.10	16.10	17.10	18.10	19.10	20.10	21.10
- Brookdiek	13.11	14.11	15.11	16.11	17.11	18.11	19.11	20.11	21.11
- Ilkenweg / B403	13.12	14.12	15.12	16.12	17.12	18.12	19.12	20.12	21.12
- Aatalstraße / B403	13.12	14.12	15.12	16.12	17.12	18.12	19.12	20.12	21.12
- Aatalstraße / Ilkenweg	13.12	14.12	15.12	16.12	17.12	18.12	19.12	20.12	21.12
- Wöstener Schulweg	13.12	14.12	15.12	16.12	17.12	18.12	19.12	20.12	21.12
- Kanalbrücke	13.14	14.14	15.14	16.14	17.14	18.14	19.14	20.14	21.14
Vorwald, Erlenstraße	13.14	14.14	15.14	16.14	17.14	18.14	19.14	20.14	21.14
Laar, Bahnhof Laarwald	13.15	14.15	15.15	16.15	17.15	18.15	19.15	20.15	21.15
- Agterhorn	13.15	14.15	15.15	16.15	17.15	18.15	19.15	20.15	21.15
- Schule	13.16	14.16	15.16	16.16	17.16	18.16	19.16	20.16	21.16
- Grote Südesch	13.16	14.16	15.16	16.16	17.16	18.16	19.16	20.16	21.16
- Dorfstraße	13.16	14.16	15.16	16.16	17.16	18.16	19.16	20.16	21.16
- <b>kath.Kirche</b>	<b>13.17</b>	<b>14.17</b>	<b>15.17</b>	<b>16.17</b>	<b>17.17</b>	<b>18.17</b>	<b>19.17</b>	<b>20.17</b>	<b>21.17</b>
Vorwald, Düşhook	13.19	14.19	15.19	16.19	17.19	18.19	19.19	20.19	21.19
- Vechtemoate	13.19	14.19	15.19	16.19	17.19	18.19	19.19	20.19	21.19
- Knüvendiek / Am Bahndamm	13.19	14.19	15.19	16.19	17.19	18.19	19.19	20.19	21.19
- Sportplatz	13.20	14.20	15.20	16.20	17.20	18.20	19.20	20.20	21.20
- <b>Am Esch / K29</b>	<b>13.22</b>	<b>14.22</b>	<b>15.22</b>	<b>16.22</b>	<b>17.22</b>	<b>18.22</b>	<b>19.22</b>	<b>20.22</b>	<b>21.22</b>
- Unterführung	13.22	14.22	15.22	16.22	17.22	18.22	19.22	20.22	21.22
Volzel, Beesterkampweg / B403	13.23	14.23	15.23	16.23	17.23	18.23	19.23	20.23	21.23
- <b>Siedlung</b>	<b>13.23</b>	<b>14.23</b>	<b>15.23</b>	<b>16.23</b>	<b>17.23</b>	<b>18.23</b>	<b>19.23</b>	<b>20.23</b>	<b>21.23</b>
- Coevordener Str. Nr. 25	13.24	14.24	15.24	16.24	17.24	18.24	19.24	20.24	21.24
- Volzener Feldweg / Kanal	13.24	14.24	15.24	16.24	17.24	18.24	19.24	20.24	21.24
Emlichheim, Aatalstr./Volz.Feldw	13.26	14.26	15.26	16.26	17.26	18.26	19.26	20.26	21.26
- Boodiek	13.26	14.26	15.26	16.26	17.26	18.26	19.26	20.26	21.26
- Aatalstraße Haus Nr. 12	13.26	14.26	15.26	16.26	17.26	18.26	19.26	20.26	21.26
- Aatalstr./L44	13.26	14.26	15.26	16.26	17.26	18.26	19.26	20.26	21.26
- Sägewerk Köster	13.27	14.27	15.27	16.27	17.27	18.27	19.27	20.27	21.27
- Grundschule	13.28	14.28	15.28	16.28	17.28	18.28	19.28	20.28	21.28
- <b>Altenzentrum</b>	<b>13.28</b>	<b>14.28</b>	<b>15.28</b>	<b>16.28</b>	<b>17.28</b>	<b>18.28</b>	<b>19.28</b>	<b>20.28</b>	<b>21.28</b>
- Am Grenzlandheim	*13.28	*14.28	*15.28	*16.28	*17.28	*18.28	*19.28	*20.28	*21.28
- Dorfstraße	*13.29	*14.29	*15.29	*16.29	*17.29	*18.29	*19.29	*20.29	*21.29
- Rathaus	*13.29	*14.29	*15.29	*16.29	*17.29	*18.29	*19.29	*20.29	*21.29
- Schulzentr. Bstg. 8	*13.29	*14.29	*15.29	*16.29	*17.29	*18.29	*19.29	*20.29	*21.29
- Ringer Str.	*13.29	*14.29	*15.29	*16.29	*17.29	*18.29	*19.29	*20.29	*21.29
- <b>Bahnhof</b>	<b>13.30</b>	<b>14.30</b>	<b>15.30</b>	<b>16.30</b>	<b>17.30</b>	<b>18.30</b>	<b>19.30</b>	<b>20.30</b>	<b>21.30</b>

☐ = nur Ausstieg bei Bedarf

☐ = Ruftaxi: Komfortzuschlag  
Anmeldung bis spätestens 60 Min. vor Abfahrt unter 05921-80350  
Anmeldezeiten: Mo-So 7:30-20:00 Uhr | Keine Fahrräder

VGB	Montag - Freitag														
Fahrt-Nummer:	6001	6003	6007	6013	6019	6021	6027	6035	6033	6043	6041	6049	6057	6057	6055
Verkehrsbeschränkungen:						S	F	S	F	S	F		S116	S5	F
Anmerkungen:	¶	¶	¶	¶	¶	¶	¶	¶	¶	¶	¶	¶	¶	¶	¶
<b>Emlichheim, Bahnhof</b>	<b>6.30</b>	<b>7.30</b>	<b>8.30</b>	<b>9.30</b>	<b>10.30</b>	<b>11.30</b>	<b>11.30</b>	<b>12.30</b>	<b>12.30</b>	<b>13.30</b>	<b>13.30</b>	<b>14.30</b>	<b>15.30</b>	<b>15.30</b>	<b>15.30</b>
- Ringer Str.	¶ 6.31	¶ 7.31	¶ 8.31	¶ 9.31	¶ 10.31	¶ 11.31	¶ 11.31	¶ 12.31	¶ 12.31	¶ 13.31	¶ 13.31	¶ 14.31	¶ 15.31	¶ 15.31	¶ 15.31
- Schulzentr. Bstg. 8	¶ 6.31	¶ 7.31	¶ 8.31	¶ 9.31	¶ 10.31	¶ 11.31	¶ 11.31	¶ 12.31	¶ 12.31	¶ 13.31	¶ 13.31	¶ 14.31	¶ 15.31	¶ 15.31	¶ 15.31
- Rathaus	¶ 6.31	¶ 7.31	¶ 8.31	¶ 9.31	¶ 10.31	¶ 11.31	¶ 11.31	¶ 12.31	¶ 12.31	¶ 13.31	¶ 13.31	¶ 14.31	¶ 15.31	¶ 15.31	¶ 15.31
- Dorfstraße	¶ 6.31	¶ 7.31	¶ 8.31	¶ 9.31	¶ 10.31	¶ 11.31	¶ 11.31	¶ 12.31	¶ 12.31	¶ 13.31	¶ 13.31	¶ 14.31	¶ 15.31	¶ 15.31	¶ 15.31
- Am Grenzlandheim	¶ 6.32	¶ 7.32	¶ 8.32	¶ 9.32	¶ 10.32	¶ 11.32	¶ 11.32	¶ 12.32	¶ 12.32	¶ 13.32	¶ 13.32	¶ 14.32	¶ 15.32	¶ 15.32	¶ 15.32
- <b>Altzentrum</b>	<b>6.32</b>	<b>7.32</b>	<b>8.32</b>	<b>9.32</b>	<b>10.32</b>		<b>11.32</b>	<b>12.32</b>	<b>12.32</b>	<b>13.32</b>	<b>14.32</b>	<b>15.32</b>	<b>15.32</b>	<b>15.32</b>	<b>15.32</b>
- Grundschule	6.32	7.32	8.32	9.32	10.32		11.32	12.32	12.32	13.32	14.32	15.32	15.32	15.32	15.32
- Sägewerk Köster	6.33	7.33	8.33	9.33	10.33		11.33	12.33	12.33	13.33	14.33	15.33	15.33	15.33	15.33
- Aatalstr./L44	6.34	7.34	8.34	9.34	10.34	11.34	11.34	12.34	12.34	13.34	14.34	15.34	15.34	15.34	15.34
- Aatalstraße Haus Nr. 12	6.34	7.34	8.34	9.34	10.34	11.34	11.34	12.34	12.34	13.34	14.34	15.34	15.34	15.34	15.34
- Boodiek	6.34	7.34	8.34	9.34	10.34	11.34	11.34	12.34	12.34	13.34	14.34	15.34	15.34	15.34	15.34
- Aatalstr./Volz.Feldw.	6.34	7.34	8.34	9.34	10.34	11.34	11.34	12.34	12.34	13.34	14.34	15.34	15.34	15.34	15.34
Volzel, Volzener Feldweg / Kana	6.35	7.35	8.35	9.35	10.35	11.36	11.35	12.35	12.35	13.35	14.35	15.35	15.35	15.35	15.35
- Coevordener Str. Nr. 25	6.35	7.35	8.35	9.35	10.35	11.36	11.35	12.35	12.35	13.35	14.35	15.35	15.35	15.35	15.35
- <b>Siedlung</b>	<b>6.36</b>	<b>7.36</b>	<b>8.36</b>	<b>9.36</b>	<b>10.36</b>	<b>11.38</b>	<b>11.36</b>	<b>12.36</b>	<b>12.36</b>	<b>13.36</b>	<b>14.36</b>	<b>15.36</b>	<b>15.36</b>	<b>15.36</b>	<b>15.36</b>
- <b>Beesterkampweg / B403</b>	<b>6.36</b>	<b>7.36</b>	<b>8.36</b>	<b>9.36</b>	<b>10.36</b>	<b>11.38</b>	<b>11.36</b>	<b>12.36</b>	<b>12.36</b>	<b>13.36</b>	<b>14.36</b>	<b>15.36</b>	<b>15.36</b>	<b>15.36</b>	<b>15.36</b>
Vorwald, Unterführung	6.38	7.38	8.38	9.38	10.38	11.40	11.38	12.38	12.38	13.38	14.38	15.38	15.38	15.38	15.38
- <b>Am Esch / K29</b>	<b>6.38</b>	<b>7.38</b>	<b>8.38</b>	<b>9.38</b>	<b>10.38</b>	<b>11.40</b>	<b>11.38</b>	<b>12.38</b>	<b>12.38</b>	<b>13.38</b>	<b>14.38</b>	<b>15.38</b>	<b>15.38</b>	<b>15.38</b>	<b>15.38</b>
- Sportplatz	6.40	7.40	8.40	9.40	10.40	11.42	11.40	12.40	12.40	13.40	14.40	15.40	15.40	15.40	15.40
- Knüvendiek / Am Bahndamm	6.41	7.41	8.41	9.41	10.41	11.43	11.41	12.41	12.41	13.41	14.41	15.41	15.41	15.41	15.41
- Vechtemoate	6.41	7.41	8.41	9.41	10.41	11.43	11.41	12.41	12.41	13.41	14.41	15.41	15.41	15.41	15.41
- Düşhook	6.41	7.41	8.41	9.41	10.41	11.43	11.41	12.41	12.41	13.41	14.41	15.41	15.41	15.41	15.41
Laar, kath.Kirche	6.43	7.43	8.43	9.43	10.43	11.46	11.43	12.43	12.43	13.43	14.43	15.43	15.43	15.43	15.43
- <b>Dorfstraße</b>	<b>6.44</b>	<b>7.44</b>	<b>8.44</b>	<b>9.44</b>	<b>10.44</b>	<b>11.47</b>	<b>11.44</b>	<b>12.44</b>	<b>12.44</b>	<b>13.44</b>	<b>14.44</b>	<b>15.44</b>	<b>15.44</b>	<b>15.44</b>	<b>15.44</b>
- Grote Südesch	6.44	7.44	8.44	9.44	10.44	11.47	11.44	12.44	12.44	13.44	14.44	15.44	15.44	15.44	15.44
- Schule	6.44	7.44	8.44	9.44	10.44	11.47	11.44	12.44	12.44	13.44	14.44	15.44	15.44	15.44	15.44
- Agterhorn	6.45	7.45	8.45	9.45	10.45	11.48	11.45	12.45	12.45	13.45	14.45	15.45	15.45	15.45	15.45
- Bahnhof Laarwald	6.45	7.45	8.45	9.45	10.45	11.48	11.45	12.45	12.45	13.45	14.45	15.45	15.45	15.45	15.45
- Vorwald, Erlenstraße	6.46	7.46	8.46	9.46	10.46	11.50	11.46	12.46	12.46	13.46	14.46	15.46	15.46	15.46	15.46
Eschebrügge, Kanalbrücke	6.46	7.46	8.46	9.46	10.46	11.50	11.46	12.46	12.46	13.46	14.46	15.46	15.46	15.46	15.46
- Wöstener Schulweg	6.48	7.48	8.48	9.48	10.48	11.52	11.48	12.48	12.48	13.48	14.48	15.48	15.48	15.48	15.48
- Aatalstraße / Ilkenweg	6.48	7.48	8.48	9.48	10.48	11.52	11.48	12.48	12.48	13.48	14.48	15.48	15.48	15.48	15.48
- Aatalstraße / B403	6.48	7.48	8.48	9.48	10.48	11.52	11.48	12.48	12.48	13.48	14.48	15.48	15.48	15.48	15.48
- Ilkenweg / B403	6.48	7.48	8.48	9.48	10.48	11.52	11.48	12.48	12.48	13.48	14.48	15.48	15.48	15.48	15.48
- Brookdiek	6.49	7.49	8.49	9.49	10.49	11.53	11.49	12.49	12.49	13.49	14.49	15.49	15.49	15.49	15.49
- Europarkallee	6.50	7.50	8.50	9.50	10.50	11.54	11.50	12.46	12.50	13.46	13.50	14.50	15.44	15.50	15.50
<b>Coevorden, Station NS</b>	<b>6.55</b>	<b>7.55</b>	<b>8.55</b>	<b>9.55</b>	<b>10.55</b>	<b>11.59</b>	<b>11.55</b>	<b>12.51</b>	<b>12.55</b>	<b>13.51</b>	<b>13.55</b>	<b>14.55</b>	<b>15.49</b>	<b>15.55</b>	<b>15.55</b>

**F** = an Ferientagen in NDS  
**S** = an Schultagen in NDS  
**¶** = Ruftaxi: Komfortzuschlag  
**S116=** Mo bis Do an Schultagen in NDS  
**S5** = Freitags an Schultagen in NDS  
**¶** = nur zum Einstieg  
 Anmeldung bis spätestens 60 Min. vor Abfahrt unter 05921-80350  
 Anmeldezeiten: Mo-So 7:30-20:00 Uhr | Keine Fahrräder

VGB	Montag - Freitag									Samstag				
Fahrt-Nummer:	6063	6069	6075	6081	6087	6093	6099	6105	6109	6005	6011	6017	6025	6031
Verkehrsbeschränkungen:														
Anmerkungen:														
<b>Emlichheim, Bahnhof</b>	<b>16.30</b>	<b>17.30</b>	<b>18.30</b>	<b>19.30</b>	<b>20.30</b>	<b>21.30</b>	<b>22.30</b>	<b>23.42</b>	<b>0.42</b>	<b>8.30</b>	<b>9.30</b>	<b>10.30</b>	<b>11.30</b>	<b>12.30</b>
- Ringer Str.	16.31	17.31	18.31	19.31	20.31	21.31	22.31	23.43	0.43	8.31	9.31	10.31	11.31	12.31
- Schulzentr. Bstg. 8	16.31	17.31	18.31	19.31	20.31	21.31	22.31	23.43	0.43	8.31	9.31	10.31	11.31	12.31
- Rathaus	16.31	17.31	18.31	19.31	20.31	21.31	22.31	23.43	0.43	8.31	9.31	10.31	11.31	12.31
- Dorfstraße	16.31	17.31	18.31	19.31	20.31	21.31	22.31	23.43	0.43	8.31	9.31	10.31	11.31	12.31
- Am Grenzlandheim	16.32	17.32	18.32	19.32	20.32	21.32	22.32	23.44	0.44	8.32	9.32	10.32	11.32	12.32
- <b>Altzentrum</b>	<b>16.32</b>	<b>17.32</b>	<b>18.32</b>	<b>19.32</b>	<b>20.32</b>	<b>21.32</b>	<b>22.32</b>	<b>23.44</b>	<b>0.44</b>	<b>8.32</b>	<b>9.32</b>	<b>10.32</b>	<b>11.32</b>	<b>12.32</b>
- Grundschule	16.32	17.32	18.32	19.32	20.32	21.32	22.32	23.44	0.44	8.32	9.32	10.32	11.32	12.32
- Sägewerk Köster	16.33	17.33	18.33	19.33	20.33	21.33	22.33	23.45	0.45	8.33	9.33	10.33	11.33	12.33
- Aatalstr./L44	16.34	17.34	18.34	19.34	20.34	21.34	22.34	23.46	0.46	8.34	9.34	10.34	11.34	12.34
- Aatalstraße Haus Nr. 12	16.34	17.34	18.34	19.34	20.34	21.34	22.34	23.46	0.46	8.34	9.34	10.34	11.34	12.34
- Boodik	16.34	17.34	18.34	19.34	20.34	21.34	22.34	23.46	0.46	8.34	9.34	10.34	11.34	12.34
- Aatalstr./Volz.Feldw.	16.34	17.34	18.34	19.34	20.34	21.34	22.34	23.46	0.46	8.34	9.34	10.34	11.34	12.34
Volzel, Volzener Feldweg / Kana	16.35	17.35	18.35	19.35	20.35	21.35	22.35	23.47	0.47	8.35	9.35	10.35	11.35	12.35
- Coevordener Str. Nr. 25	16.35	17.35	18.35	19.35	20.35	21.35	22.35	23.47	0.47	8.35	9.35	10.35	11.35	12.35
- <b>Siedlung</b>	<b>16.36</b>	<b>17.36</b>	<b>18.36</b>	<b>19.36</b>	<b>20.36</b>	<b>21.36</b>	<b>22.36</b>	<b>23.48</b>	<b>0.48</b>	<b>8.36</b>	<b>9.36</b>	<b>10.36</b>	<b>11.36</b>	<b>12.36</b>
- Beesterkampweg / B403	16.36	17.36	18.36	19.36	20.36	21.36	22.36	23.48	0.48	8.36	9.36	10.36	11.36	12.36
Vorwald, Unterführung	16.38	17.38	18.38	19.38	20.38	21.38	22.38	23.50	0.50	8.38	9.38	10.38	11.38	12.38
- <b>Am Esch / K29</b>	<b>16.38</b>	<b>17.38</b>	<b>18.38</b>	<b>19.38</b>	<b>20.38</b>	<b>21.38</b>	<b>22.38</b>	<b>23.50</b>	<b>0.50</b>	<b>8.38</b>	<b>9.38</b>	<b>10.38</b>	<b>11.38</b>	<b>12.38</b>
- Sportplatz	16.40	17.40	18.40	19.40	20.40	21.40	22.40	23.52	0.52	8.40	9.40	10.40	11.40	12.40
- Knüvendiek / Am Bahndamm	16.41	17.41	18.41	19.41	20.41	21.41	22.41	23.53	0.53	8.41	9.41	10.41	11.41	12.41
- Vechtemoate	16.41	17.41	18.41	19.41	20.41	21.41	22.41	23.53	0.53	8.41	9.41	10.41	11.41	12.41
- Düşhook	16.41	17.41	18.41	19.41	20.41	21.41	22.41	23.53	0.53	8.41	9.41	10.41	11.41	12.41
Laar, kath.Kirche	16.43	17.43	18.43	19.43	20.43	21.43	22.43	23.55	0.55	8.43	9.43	10.43	11.43	12.43
- <b>Dorfstraße</b>	<b>16.44</b>	<b>17.44</b>	<b>18.44</b>	<b>19.44</b>	<b>20.44</b>	<b>21.44</b>	<b>22.44</b>	<b>23.56</b>	<b>0.56</b>	<b>8.44</b>	<b>9.44</b>	<b>10.44</b>	<b>11.44</b>	<b>12.44</b>
- Grote Südesch	16.44	17.44	18.44	19.44	20.44	21.44	22.44	23.56	0.56	8.44	9.44	10.44	11.44	12.44
- Schule	16.44	17.44	18.44	19.44	20.44	21.44	22.44	23.56	0.56	8.44	9.44	10.44	11.44	12.44
- Agterhorn	16.45	17.45	18.45	19.45	20.45	21.45	22.45	23.57	0.57	8.45	9.45	10.45	11.45	12.45
- Bahnhof Laarwald	16.45	17.45	18.45	19.45	20.45	21.45	22.45	23.57	0.57	8.45	9.45	10.45	11.45	12.45
- Vorwald, Erlenstraße	16.46	17.46	18.46	19.46	20.46	21.46	22.46	23.58	0.58	8.46	9.46	10.46	11.46	12.46
Eschebrügge, Kanalbrücke	16.46	17.46	18.46	19.46	20.46	21.46	22.46	23.58	0.58	8.46	9.46	10.46	11.46	12.46
- Wöstener Schulweg	16.48	17.48	18.48	19.48	20.48	21.48	22.48	0.00	1.00	8.48	9.48	10.48	11.48	12.48
- Aatalstraße / Ilkenweg	16.48	17.48	18.48	19.48	20.48	21.48	22.48	0.00	1.00	8.48	9.48	10.48	11.48	12.48
- Aatalstraße / B403	16.48	17.48	18.48	19.48	20.48	21.48	22.48	0.00	1.00	8.48	9.48	10.48	11.48	12.48
- Ilkenweg / B403	16.48	17.48	18.48	19.48	20.48	21.48	22.48	0.00	1.00	8.48	9.48	10.48	11.48	12.48
- Brookdiek	16.49	17.49	18.49	19.49	20.49	21.49	22.49	0.01	1.01	8.49	9.49	10.49	11.49	12.49
- Europarkallee	16.50	17.50	18.50	19.50	20.50	21.50	22.50	0.02	1.02	8.50	9.50	10.50	11.50	12.50
<b>Coevorden, Station NS</b>	<b>16.55</b>	<b>17.55</b>	<b>18.55</b>	<b>19.55</b>	<b>20.55</b>	<b>21.55</b>	<b>22.55</b>	<b>0.07</b>	<b>1.07</b>	<b>8.55</b>	<b>9.55</b>	<b>10.55</b>	<b>11.55</b>	<b>12.55</b>

  = Ruftaxi: Komfortzuschlag   = nur zum Einstieg  
 Anmeldung bis spätestens 60 Min. vor Abfahrt unter 05921-80350  
 Anmeldezeiten: Mo-So 7:30-20:00 Uhr | Keine Fahrräder

VGB	Samstag											
Fahrt-Nummer:	6039	6047	6053	6061	6065	6071	6077	6083	6089	6095	6101	6107
Verkehrsbeschränkungen:					W	W	W	W	W	W	W	W
Anmerkungen:	¶	¶	¶	¶	¶	¶	¶	¶	¶	¶	¶	¶
<b>Emlichheim, Bahnhof</b>	<b>13.30</b>	<b>14.30</b>	<b>15.30</b>	<b>16.30</b>	<b>17.30</b>	<b>18.30</b>	<b>19.30</b>	<b>20.30</b>	<b>21.30</b>	<b>22.30</b>	<b>23.42</b>	<b>0.42</b>
- Ringer Str.	¶ 13.31	¶ 14.31	¶ 15.31	¶ 16.31	¶ 17.31	¶ 18.31	¶ 19.31	¶ 20.31	¶ 21.31	¶ 22.31	¶ 23.43	¶ 0.43
- Schulzentr. Bstg. 8	¶ 13.31	¶ 14.31	¶ 15.31	¶ 16.31	¶ 17.31	¶ 18.31	¶ 19.31	¶ 20.31	¶ 21.31	¶ 22.31	¶ 23.43	¶ 0.43
- Rathaus	¶ 13.31	¶ 14.31	¶ 15.31	¶ 16.31	¶ 17.31	¶ 18.31	¶ 19.31	¶ 20.31	¶ 21.31	¶ 22.31	¶ 23.43	¶ 0.43
- Dorfstraße	¶ 13.31	¶ 14.31	¶ 15.31	¶ 16.31	¶ 17.31	¶ 18.31	¶ 19.31	¶ 20.31	¶ 21.31	¶ 22.31	¶ 23.43	¶ 0.43
- Am Grenzlandheim	¶ 13.32	¶ 14.32	¶ 15.32	¶ 16.32	¶ 17.32	¶ 18.32	¶ 19.32	¶ 20.32	¶ 21.32	¶ 22.32	¶ 23.44	¶ 0.44
- <b>Altzentrum</b>	<b>13.32</b>	<b>14.32</b>	<b>15.32</b>	<b>16.32</b>	<b>17.32</b>	<b>18.32</b>	<b>19.32</b>	<b>20.32</b>	<b>21.32</b>	<b>22.32</b>	<b>23.44</b>	<b>0.44</b>
- Grundschule	13.32	14.32	15.32	16.32	17.32	18.32	19.32	20.32	21.32	22.32	23.44	0.44
- Sägewerk Köster	13.33	14.33	15.33	16.33	17.33	18.33	19.33	20.33	21.33	22.33	23.45	0.45
- Aatalstr./L44	13.34	14.34	15.34	16.34	17.34	18.34	19.34	20.34	21.34	22.34	23.46	0.46
- Aatalstraße Haus Nr. 12	13.34	14.34	15.34	16.34	17.34	18.34	19.34	20.34	21.34	22.34	23.46	0.46
- Boodiek	13.34	14.34	15.34	16.34	17.34	18.34	19.34	20.34	21.34	22.34	23.46	0.46
- Aatalstr./Volz.Feldw.	13.34	14.34	15.34	16.34	17.34	18.34	19.34	20.34	21.34	22.34	23.46	0.46
Volzel, Volzener Feldweg / Kana	13.35	14.35	15.35	16.35	17.35	18.35	19.35	20.35	21.35	22.35	23.47	0.47
- Coevordener Str. Nr. 25	13.35	14.35	15.35	16.35	17.35	18.35	19.35	20.35	21.35	22.35	23.47	0.47
- <b>Siedlung</b>	<b>13.36</b>	<b>14.36</b>	<b>15.36</b>	<b>16.36</b>	<b>17.36</b>	<b>18.36</b>	<b>19.36</b>	<b>20.36</b>	<b>21.36</b>	<b>22.36</b>	<b>23.48</b>	<b>0.48</b>
- Beesterkampweg / B403	13.36	14.36	15.36	16.36	17.36	18.36	19.36	20.36	21.36	22.36	23.48	0.48
Vorwald, Unterführung	13.38	14.38	15.38	16.38	17.38	18.38	19.38	20.38	21.38	22.38	23.50	0.50
- <b>Am Esch / K29</b>	<b>13.38</b>	<b>14.38</b>	<b>15.38</b>	<b>16.38</b>	<b>17.38</b>	<b>18.38</b>	<b>19.38</b>	<b>20.38</b>	<b>21.38</b>	<b>22.38</b>	<b>23.50</b>	<b>0.50</b>
- Sportplatz	13.40	14.40	15.40	16.40	17.40	18.40	19.40	20.40	21.40	22.40	23.52	0.52
- Knüvendiek / Am Bahndamm	13.41	14.41	15.41	16.41	17.41	18.41	19.41	20.41	21.41	22.41	23.53	0.53
- Vechtemoate	13.41	14.41	15.41	16.41	17.41	18.41	19.41	20.41	21.41	22.41	23.53	0.53
- Düşhook	13.41	14.41	15.41	16.41	17.41	18.41	19.41	20.41	21.41	22.41	23.53	0.53
Laar, kath.Kirche	13.43	14.43	15.43	16.43	17.43	18.43	19.43	20.43	21.43	22.43	23.55	0.55
- <b>Dorfstraße</b>	<b>13.44</b>	<b>14.44</b>	<b>15.44</b>	<b>16.44</b>	<b>17.44</b>	<b>18.44</b>	<b>19.44</b>	<b>20.44</b>	<b>21.44</b>	<b>22.44</b>	<b>23.56</b>	<b>0.56</b>
- Grote Südesch	13.44	14.44	15.44	16.44	17.44	18.44	19.44	20.44	21.44	22.44	23.56	0.56
- Schule	13.44	14.44	15.44	16.44	17.44	18.44	19.44	20.44	21.44	22.44	23.56	0.56
- Agterhorn	13.45	14.45	15.45	16.45	17.45	18.45	19.45	20.45	21.45	22.45	23.57	0.57
- Bahnhof Laarwald	13.45	14.45	15.45	16.45	17.45	18.45	19.45	20.45	21.45	22.45	23.57	0.57
- Vorwald, Erlenstraße	13.46	14.46	15.46	16.46	17.46	18.46	19.46	20.46	21.46	22.46	23.58	0.58
Eschebrügge, Kanalbrücke	13.46	14.46	15.46	16.46	17.46	18.46	19.46	20.46	21.46	22.46	23.58	0.58
- Wöstener Schulweg	13.48	14.48	15.48	16.48	17.48	18.48	19.48	20.48	21.48	22.48	0.00	1.00
- Aatalstraße / Ilkenweg	13.48	14.48	15.48	16.48	17.48	18.48	19.48	20.48	21.48	22.48	0.00	1.00
- Aatalstraße / B403	13.48	14.48	15.48	16.48	17.48	18.48	19.48	20.48	21.48	22.48	0.00	1.00
- Ilkenweg / B403	13.48	14.48	15.48	16.48	17.48	18.48	19.48	20.48	21.48	22.48	0.00	1.00
- Brookdiek	13.49	14.49	15.49	16.49	17.49	18.49	19.49	20.49	21.49	22.49	0.01	1.01
- Europarkallee	13.50	14.50	15.50	16.50	17.50	18.50	19.50	20.50	21.50	22.50	0.02	1.02
<b>Coevorden, Station NS</b>	<b>13.55</b>	<b>14.55</b>	<b>15.55</b>	<b>16.55</b>	<b>17.55</b>	<b>18.55</b>	<b>19.55</b>	<b>20.55</b>	<b>21.55</b>	<b>22.55</b>	<b>0.07</b>	<b>1.07</b>






W = nicht am 24.12 und 31.12



¶ = Ruftaxi: Komfortzuschlag  
 Anmeldung bis spätestens 60 Min. vor Abfahrt unter 05921-80350  
 Anmeldezeiten: Mo-So 7:30-20:00 Uhr | Keine Fahrräder

VGB	Sonn- & Feiertag													
Fahrt-Nummer:	6009	6015	6023	6029	6037	6045	6051	6059	6067	6073	6079	6085	6091	6097
Verkehrsbeschränkungen:														
Anmerkungen:	¶	¶	¶	¶	¶	¶	¶	¶	¶	¶	¶	¶	¶	¶
<b>Emlichheim, Bahnhof</b>	<b>9.30</b>	<b>10.30</b>	<b>11.30</b>	<b>12.30</b>	<b>13.30</b>	<b>14.30</b>	<b>15.30</b>	<b>16.30</b>	<b>17.30</b>	<b>18.30</b>	<b>19.30</b>	<b>20.30</b>	<b>21.30</b>	<b>22.30</b>
- Ringer Str.	¶ 9.31	¶ 10.31	¶ 11.31	¶ 12.31	¶ 13.31	¶ 14.31	¶ 15.31	¶ 16.31	¶ 17.31	¶ 18.31	¶ 19.31	¶ 20.31	¶ 21.31	¶ 22.31
- Schulzentr. Bstg. 8	¶ 9.31	¶ 10.31	¶ 11.31	¶ 12.31	¶ 13.31	¶ 14.31	¶ 15.31	¶ 16.31	¶ 17.31	¶ 18.31	¶ 19.31	¶ 20.31	¶ 21.31	¶ 22.31
- Rathaus	¶ 9.31	¶ 10.31	¶ 11.31	¶ 12.31	¶ 13.31	¶ 14.31	¶ 15.31	¶ 16.31	¶ 17.31	¶ 18.31	¶ 19.31	¶ 20.31	¶ 21.31	¶ 22.31
- Dorfstraße	¶ 9.31	¶ 10.31	¶ 11.31	¶ 12.31	¶ 13.31	¶ 14.31	¶ 15.31	¶ 16.31	¶ 17.31	¶ 18.31	¶ 19.31	¶ 20.31	¶ 21.31	¶ 22.31
- Am Grenzlandheim	¶ 9.32	¶ 10.32	¶ 11.32	¶ 12.32	¶ 13.32	¶ 14.32	¶ 15.32	¶ 16.32	¶ 17.32	¶ 18.32	¶ 19.32	¶ 20.32	¶ 21.32	¶ 22.32
- <b>Altzentrum</b>	<b>9.32</b>	<b>10.32</b>	<b>11.32</b>	<b>12.32</b>	<b>13.32</b>	<b>14.32</b>	<b>15.32</b>	<b>16.32</b>	<b>17.32</b>	<b>18.32</b>	<b>19.32</b>	<b>20.32</b>	<b>21.32</b>	<b>22.32</b>
- Grundschule	9.32	10.32	11.32	12.32	13.32	14.32	15.32	16.32	17.32	18.32	19.32	20.32	21.32	22.32
- Sägewerk Köster	9.33	10.33	11.33	12.33	13.33	14.33	15.33	16.33	17.33	18.33	19.33	20.33	21.33	22.33
- Aatalstr./L44	9.34	10.34	11.34	12.34	13.34	14.34	15.34	16.34	17.34	18.34	19.34	20.34	21.34	22.34
- Aatalstraße Haus Nr. 12	9.34	10.34	11.34	12.34	13.34	14.34	15.34	16.34	17.34	18.34	19.34	20.34	21.34	22.34
- Boodiek	9.34	10.34	11.34	12.34	13.34	14.34	15.34	16.34	17.34	18.34	19.34	20.34	21.34	22.34
- Aatalstr./Volz.Feldw.	9.34	10.34	11.34	12.34	13.34	14.34	15.34	16.34	17.34	18.34	19.34	20.34	21.34	22.34
Volzel, Volzener Feldweg / Kana	9.35	10.35	11.35	12.35	13.35	14.35	15.35	16.35	17.35	18.35	19.35	20.35	21.35	22.35
- Coevordener Str. Nr. 25	9.35	10.35	11.35	12.35	13.35	14.35	15.35	16.35	17.35	18.35	19.35	20.35	21.35	22.35
- <b>Siedlung</b>	<b>9.36</b>	<b>10.36</b>	<b>11.36</b>	<b>12.36</b>	<b>13.36</b>	<b>14.36</b>	<b>15.36</b>	<b>16.36</b>	<b>17.36</b>	<b>18.36</b>	<b>19.36</b>	<b>20.36</b>	<b>21.36</b>	<b>22.36</b>
- Beesterkampweg / B403	9.36	10.36	11.36	12.36	13.36	14.36	15.36	16.36	17.36	18.36	19.36	20.36	21.36	22.36
Vorwald, Unterführung	9.38	10.38	11.38	12.38	13.38	14.38	15.38	16.38	17.38	18.38	19.38	20.38	21.38	22.38
- <b>Am Esch / K29</b>	<b>9.38</b>	<b>10.38</b>	<b>11.38</b>	<b>12.38</b>	<b>13.38</b>	<b>14.38</b>	<b>15.38</b>	<b>16.38</b>	<b>17.38</b>	<b>18.38</b>	<b>19.38</b>	<b>20.38</b>	<b>21.38</b>	<b>22.38</b>
- Sportplatz	9.40	10.40	11.40	12.40	13.40	14.40	15.40	16.40	17.40	18.40	19.40	20.40	21.40	22.40
- Knüvendiek / Am Bahndamm	9.41	10.41	11.41	12.41	13.41	14.41	15.41	16.41	17.41	18.41	19.41	20.41	21.41	22.41
- Vechtemoate	9.41	10.41	11.41	12.41	13.41	14.41	15.41	16.41	17.41	18.41	19.41	20.41	21.41	22.41
- Düşhook	9.41	10.41	11.41	12.41	13.41	14.41	15.41	16.41	17.41	18.41	19.41	20.41	21.41	22.41
Laar, kath.Kirche	9.43	10.43	11.43	12.43	13.43	14.43	15.43	16.43	17.43	18.43	19.43	20.43	21.43	22.43
- <b>Dorfstraße</b>	<b>9.44</b>	<b>10.44</b>	<b>11.44</b>	<b>12.44</b>	<b>13.44</b>	<b>14.44</b>	<b>15.44</b>	<b>16.44</b>	<b>17.44</b>	<b>18.44</b>	<b>19.44</b>	<b>20.44</b>	<b>21.44</b>	<b>22.44</b>
- Grote Südesch	9.44	10.44	11.44	12.44	13.44	14.44	15.44	16.44	17.44	18.44	19.44	20.44	21.44	22.44
- Schule	9.44	10.44	11.44	12.44	13.44	14.44	15.44	16.44	17.44	18.44	19.44	20.44	21.44	22.44
- Agterhorn	9.45	10.45	11.45	12.45	13.45	14.45	15.45	16.45	17.45	18.45	19.45	20.45	21.45	22.45
- Bahnhof Laarwald	9.45	10.45	11.45	12.45	13.45	14.45	15.45	16.45	17.45	18.45	19.45	20.45	21.45	22.45
- Vorwald, Erlenstraße	9.46	10.46	11.46	12.46	13.46	14.46	15.46	16.46	17.46	18.46	19.46	20.46	21.46	22.46
Eschebrügge, Kanalbrücke	9.46	10.46	11.46	12.46	13.46	14.46	15.46	16.46	17.46	18.46	19.46	20.46	21.46	22.46
- Wöstener Schulweg	9.48	10.48	11.48	12.48	13.48	14.48	15.48	16.48	17.48	18.48	19.48	20.48	21.48	22.48
- Aatalstraße / Ilkenweg	9.48	10.48	11.48	12.48	13.48	14.48	15.48	16.48	17.48	18.48	19.48	20.48	21.48	22.48
- Aatalstraße / B403	9.48	10.48	11.48	12.48	13.48	14.48	15.48	16.48	17.48	18.48	19.48	20.48	21.48	22.48
- Ilkenweg / B403	9.48	10.48	11.48	12.48	13.48	14.48	15.48	16.48	17.48	18.48	19.48	20.48	21.48	22.48
- Brookdiek	9.49	10.49	11.49	12.49	13.49	14.49	15.49	16.49	17.49	18.49	19.49	20.49	21.49	22.49
- Europarkallee	9.50	10.50	11.50	12.50	13.50	14.50	15.50	16.50	17.50	18.50	19.50	20.50	21.50	22.50
<b>Coevorden, Station NS</b>	<b>9.55</b>	<b>10.55</b>	<b>11.55</b>	<b>12.55</b>	<b>13.55</b>	<b>14.55</b>	<b>15.55</b>	<b>16.55</b>	<b>17.55</b>	<b>18.55</b>	<b>19.55</b>	<b>20.55</b>	<b>21.55</b>	<b>22.55</b>

¶ = Ruftaxi: Komfortzuschlag      ¶ = nur zum Einstieg  
 Anmeldung bis spätestens 60 Min. vor Abfahrt unter 05921-80350  
 Anmeldezeiten: Mo-So 7:30-20:00 Uhr | Keine Fahrräder



VGB	Sonn- & Feiertag			
Fahrt-Nummer:	6103			
Verkehrsbeschränkungen:				
Anmerkungen:				
<b>Emlichheim, Bahnhof</b>	<b>23.42</b>			
- Ringer Str.	 23.43			
- Schulzentr. Bstg. 8	 23.43			
- Rathaus	 23.43			
- Dorfstraße	 23.43			
- Am Grenzlandheim	 23.44			
- <b>Altzentrum</b>	<b>23.44</b>			
- Grundschule	23.44			
- Sägewerk Köster	23.45			
- Aatalstr./L44	23.46			
- Aatalstraße Haus Nr. 12	23.46			
- Boodiek	23.46			
- Aatalstr./Volz.Feldw.	23.46			
Volzel, Volzener Feldweg / Kanal	23.47			
- Coevordener Str. Nr. 25	23.47			
- <b>Siedlung</b>	<b>23.48</b>			
- Beesterkampweg / B403	23.48			
Vorwald, Unterführung	23.50			
- <b>Am Esch / K29</b>	<b>23.50</b>			
- Sportplatz	23.52			
- Knüvendiek / Am Bahndamm	23.53			
- Vechtemoate	23.53			
- Düşhook	23.53			
Laar, kath.Kirche	23.55			
- <b>Dorfstraße</b>	<b>23.56</b>			
- Grote Südesch	23.56			
- Schule	23.56			
- Agterhorn	23.57			
- Bahnhof Laarwald	23.57			
Vorwald, Erlenstraße	23.58			
Eschebrügge, Kanalbrücke	23.58			
- Wöstener Schulweg	0.00			
- Aatalstraße / Ilkenweg	0.00			
- Aatalstraße / B403	0.00			
- Ilkenweg / B403	0.00			
- Brookdiek	0.01			
- Europarkallee	0.02			
<b>Coevorden, Station NS</b>	<b>0.07</b>			

 = Ruftaxi: Komfortzuschlag  
 Anmeldung bis spätestens 60 Min. vor Abfahrt unter 05921-80350  = nur zum Einstieg  
 Anmeldezeiten: Mo-So 7:30-20:00 Uhr | Keine Fahrräder