









# 801 Wengsel - Neerlage - Quendorf - Schüttorf - Bad Bentheim


VGB	Montag - Freitag		
Fahrt-Nummer:	8241	8261	8201
Verkehrsbeschränkungen:	S	S	S
Anmerkungen:			
Neerlage, Feuerwehrhaus	7.05		7.55
Wengsel, Neesen	7.06		7.57
- Kl. Ruse	7.09		7.59
- Feuerlöschteich	7.10		8.01
- ehem.Schule	7.11		8.03
Neerlage, Isterberg CVJM-Heim	7.14		8.05
- Neerlager Weg	7.17		8.07
- Siedlung	7.19		8.09
- Klasink	7.21		8.11
- Kalverkamp	7.23		8.12
- Kohlenberg	7.24		8.13
<b>Quendorf, Schule</b>			<b>8.15</b>
- Bahnhof	7.26		
- Parkplatz	7.28		
- Amt	7.30		
- Limbeck		7.10	
- Budke/Möllmann		7.12	
- Siedlung		7.14	
- Krabbe			
- See		7.16	
Schüttorf, Am Heidkamp		7.18	
- Hallenbad			
- Karolinenstraße	7.33		
- Karlstraße	 7.36		
- <b>Oberschule</b>			
- <b>E.-Kästner-Schule</b>	 <b>7.37</b>	 <b>7.22</b>	
- Oberschule		7.23	
- Hallenbad		7.26	
- Bahnhof			
- Markringstraße	7.40		
<b>Bad Bentheim, Gymnasium</b>	<b>7.45</b>		

- S** = an Schultagen in NDS  
 = nur Ausstieg bei Bedarf

# 801 Bad Bentheim - Schüttorf - Quendorf - Neerlage - Wengsel

VGB	Montag - Freitag				
Fahrt-Nummer:	8240	8260	9260	8242	8244
Verkehrsbeschränkungen:	S	S	S	S	S
Anmerkungen:					
<b>Bad Bentheim, Gymnasium</b>		<b>13.20</b>	<b>13.20</b>		<b>14.35</b>
Schüttorf, Markringstraße		13.29			
- Bahnhof					
- <b>E.-Kästner-Schule</b>	<b>12.40</b>	<b>13.32</b>		<b>13.25</b>	
- <b>Oberschule</b>	<b>12.43</b>	<b>13.34</b>		<b>13.28</b>	
- Hallenbad		13.37	13.30		
- Karlstraße			13.33		14.52
- Karolinenstraße			13.36		14.53
Quendorf, See		13.39			14.47
- Krabbe					
- Siedlung		13.41			14.48
- Budke/Möllmann		13.42			
- Limbeck		13.43			
- Amt	12.46		13.37	13.31	14.54
- Schule	12.50			13.35	
- Parkplatz					15.00
- Parkplatz	 12.52		 13.38	 13.37	
- Bahnhof					14.56
- Bahnhof	 12.53		13.40	13.38	
- <b>Schule</b>					<b>15.00</b>
Neerlage, Kohlenberg	 12.54			 13.39	15.02
- Kalverkamp	* 12.55			* 13.40	15.03
- Klasink	* 12.56			* 13.41	15.04
- Siedlung	* 12.57			* 13.42	15.05
- Neerlager Weg	* 12.58			* 13.43	15.06
- Feuerwehrhaus	* 12.59			* 13.44	15.07
Wengsel, Neesen	* 13.00			* 13.45	15.08
- Kl. Ruse	* 13.01			* 13.46	15.09
- Feuerlöschteich	* 13.02			* 13.47	15.10
- ehem.Schule	* 13.03			* 13.48	15.11
Neerlage, Isterberg CVJM-Heim	13.05			13.50	15.13


**S** = an Schultagen in NDS

 = nur Ausstieg bei Bedarf

**U** = Umstieg der Schüler vom Burgymnasium Richtung Neerlage

# 802 Schüttorf - Suddendorf - Samern - Ohne - Bad Bentheim - Gildehaus

VGB	Montag - Freitag										
Fahrt-Nummer:	8300	8220	8280	8302	8304	9000	8282	8143	1011	8284	1013
Verkehrsbeschränkungen:	S	S	S	S	S	S	S	S	S	S	S
Anmerkungen:			99		99				76/99		76/99
<b>Bad Bentheim, Gymnasium</b>							13.20			14.35	
<b>Schüttorf, E.-Kästner-Schule</b>	11.30	11.40	12.25	12.35	13.23			13.23		14.46	
- Oberschule	11.32		12.30	12.33	13.20					14.48	
- Hallenbad	11.35		12.30	13.15	13.15					14.50	
- Hasenstraße	11.40		12.40	13.31	13.20			* 13.57			* 15.31
- Heckenweg	11.41		12.35	12.41	13.32	13.21		* 13.58			* 15.32
Suddendorf, Rodriguez	11.43		12.42	13.33	13.23					* 15.11	
- Sportplatz	11.46		12.45	13.35	13.26					* 15.13	
- ABC-Ausstellungsh.	11.48		12.47	13.37	13.28					* 15.14	
Schüttorf, Ortsausgangsschild	11.49		12.49	13.39	13.29					15.15	
- Markringstraße	11.50	11.43	12.50	13.40	13.30	13.27	13.25			* 14.42	
- Bahnhof				U 13.30				13.56		* 14.44	15.30
Suddendorf, Mansbrücke			12.36					* 13.59			* 15.33
Samern, Dorfgemeinschaftshaus			12.37				13.33	* 14.00	* 15.08		* 15.34
- Bodenkamp			12.51				13.48		* 14.52		
- Middendorf			12.50				13.47	* 14.03	* 14.54		* 15.37
- Busmann			12.48				13.46	* 14.05	* 14.56		* 15.39
- Busklas			12.47				13.45	* 14.06	* 14.58		* 15.40
- Ruschulte			12.46				13.44	* 14.07	* 14.59		* 15.41
Ohne, van Dieken			12.44				13.43	* 14.10	* 15.00		* 15.44
- Dorf			12.43				13.40	* 14.11	* 15.01		* 15.45
- Alte Schule			12.41				13.38	* 14.12	* 15.02		* 15.46
Samern, Schroer			12.39				13.36	* 14.13	* 15.04		* 15.47
- Bütergerds			12.38				13.35	14.14	* 15.06		15.48
Bad Bentheim, Umgehungsstr.		11.45						13.30			
- Osterberg		11.46						13.31			
- Zentrum		11.47						13.33			
- Schürkamp											
- Heimstätte		11.55						13.38			
Achterberg, Kreisringstr. K10											
Bad Bentheim, An der Müst / Postweg								13.42			
Gildehaus, Bahnhof		12.10						13.48			
- Kinderheim		12.08						13.46			
- Schule											

**S** = an Schultagen in NDS  
 = nur Ausstieg bei Bedarf  
**76** = aus Nordhorn

**99** = Bus fährt Haltestellen in anderer Reihenfolge an  
**U** = Bus wartet auf Umsteiger vom Burggymnasium

# 802 Gildehaus - Bad Bentheim - Samern - Ohne - Suddendorf - Schüttorf

VGB	Montag - Freitag				
Fahrt-Nummer:	1002	8281	8301	8303	8061
Verkehrsbeschränkungen:	S	S	S	S	S
Anmerkungen:	<b>77</b>				<b>70</b>
Gildehaus, Schule					7.29
- Kinderheim					7.30
- Bahnhof					7.24
Achterberg, Kreisringstr. K10					
Bad Bentheim, Heimstätte					
- <b>Zentrum</b>					<b>7.40</b>
- Osterberg					
- Umgehungsstr.					
Samern, Bütergerds	6.27	7.00			
- Schroer	6.29	7.01			
Ohne, Alte Schule	6.31	7.03			
- Dorf	6.32	7.05			
- van Dieken	6.34	7.07			
Samern, Ruschulte	6.36	7.09			
- Busklas	6.37	7.10			
- Busmann	6.39	7.11			
- Middendorf	6.40	7.12			
- Dorfgemeinschaftshaus	6.43	7.15			
Suddendorf, Mansbrügge	6.44	7.16			7.48
Schüttorf, Heckenweg	6.45	7.17	7.10		7.49
- Hasenstraße	6.46	7.18	7.09		7.50
Suddendorf, Rodriguez			7.12	7.12	7.47
- Sportplatz			7.15	7.15	7.46
- ABC-Ausstellungsh.			7.17	7.17	
Schüttorf, Ortsausgangsschild			7.18	7.18	
- Markringstraße			7.19	7.19	
- <b>Hallenbad</b>			<b>7.30</b>	<b>7.30</b>	
- Oberschule		7.27	7.23	7.23	
- <b>E.-Kästner-Schule</b>		<b>7.30</b>	<b>7.26</b>	<b>7.26</b>	<b>7.55</b>
- Bahnhof	6.49	7.35	7.35	7.35	7.52
- Markringstraße		7.40	7.40		
<b>Bad Bentheim, Gymnasium</b>		<b>7.50</b>	<b>7.50</b>	<b>7.50</b>	

**S** = an Schultagen in NDS

**70** = von Holt & Haar - Waldseite als Linie 804 (Fahrt-Nr.8061)

**77** = nach Nordhorn

# 803 Ortsverkehr Bad Bentheim

VGB	Montag - Freitag		
Fahrt-Nummer:	8121	8101	
Verkehrsbeschränkungen:	S	S	
Anmerkungen:	<b>B</b>	<b>50</b>	
Bad Bentheim, Ochtr. Str./Hoe.	7.30		
- Abzw.Hubertushof	7.31		
- Heimstätte	7.33	7.39	
- Zentrum		7.42	

**S** = an Schultagen in NDS

**50** = Bus der Linie 805

**B** = Beförderung durch Kleinbus (8-Sitzer)

# 803 Ortsverkehr Bad Bentheim

VGB	Montag - Freitag					
Fahrt-Nummer:	8100	8120	8102	8124	8106	8122
Verkehrsbeschränkungen:	S	S	S	S	S	S
Anmerkungen:	<b>50</b>	<b>B</b>	<b>50</b>	<b>B</b>	<b>50</b>	<b>B</b>
<b>Bad Bentheim, Schürkamp</b>	<b>11.55</b>		<b>12.35</b>		<b>13.30</b>	
- Heimstätte	12.00	12.00	12.40	12.41	13.35	13.36
- Abzw.Hubertushof		12.02		12.43		13.38
- Ochtr. Str./Hoe.		12.03		12.44		13.39

**S** = an Schultagen in NDS

**50** = Bus der Linie 805

**B** = Beförderung durch Kleinbus (8-Sitzer)

# 804 Springbiel - Holt & Haar - Waldseite - Gildehaus

VGB	Montag - Freitag	
Fahrt-Nummer:	8061	
Verkehrsbeschränkungen:	S	
Anmerkungen:	<b>72</b>	
Springbiel, Warthalle, Parkplatz	6.55	
Gildehaus, Westenberg	6.58	
Holt & Haar, Kamphuis	7.00	
- Holt Weg/Rickhoff	7.02	
- Alte Schule	7.05	
- Riekh/Schultw.	7.09	
Waldseite, Kolk	7.12	
- Witt	7.13	
- Bardenhorst	7.15	
- Dorfgemeinschaftshaus	7.16	
- Gastst. Bremer	7.18	
Gildehaus, Nordhang/Walds.Str.	7.20	
- Bahnhof	7.24	
- Schule	7.25	

**S** = an Schultagen in NDS

**72** = weiter nach Bad Bentheim als Linie 802 (Fahrt Nr. 8061)

# 804 Gildehaus - Waldseite - Holt & Haar

VGB	Montag - Freitag		
Fahrt-Nummer:	8058	8060	8062
Verkehrsbeschränkungen:	S	S	S
Anmerkungen:			
<b>Gildehaus, Schule</b>	<b>11.30</b>	<b>12.25</b>	<b>13.20</b>
- Bahnhof			
- Ladestraße		<b>U</b> 12.40	<b>U</b> 13.30
- Nordhang/Walds.Str.	11.33	12.41	13.31
Waldseite, Gastst.Bremer	11.34	12.42	13.32
- Dorfgemeinschaftshaus	11.35	12.43	13.33
- Bardenhorst	11.37	12.45	13.35
- Witt	11.38	12.46	13.36
- Kolk	11.39	12.47	13.37
Holt & Haar, Riekh/Schultw.	11.41	12.49	13.39
- Hof Kalter	11.43	12.53	13.43
- Wendeplatz	11.44	12.54	13.44
- Alte Schule	11.45	12.55	13.45
- Holt Weg/Rickhoff	11.47	12.57	13.47
- Kamphuis	11.50	13.00	13.50
Gildehaus, Westenberg	11.52	13.02	13.52
Springbiel, Wartehalle, Parkplatz	11.54		

**S** = an Schultagen in NDS

**U** = Bus wartet auf Umsteiger aus Bad Bentheim



# 805 ☞ Bad Bentheim - Gildehaus - Westenberg - Achterberg - Sieringshoek - Bardel

VGB	Montag - Freitag										
Fahrt-Nummer:	8038	8100	8048	8046	8102	8140	8146	8108	8148	8106	8281
Verkehrsbeschränkungen:	S	S	S	S	S	S	S	S	S	S	S
Anmerkungen:							99			99	B
<b>Bad Bentheim, Schürkamp</b>	<b>11.55</b>				<b>12.37</b>	<b>12.37</b>	<b>12.37</b>	<b>13.20</b>	<b>13.20</b>	<b>13.30</b>	
- Bahnhofstr.										13.25	
- <b>Zentrum</b>	<b>11.48</b>									<b>13.27</b>	
- Ochtr.Str.Spielb.	11.49									13.28	
- Friedhof	11.50									13.28	
- Heimstätte	12.00				12.41					13.35	
- An der Müst		12.07			12.45					13.40	
- Ferienresort		12.09			12.48					13.43	
Gildehaus, Dille						12.40		13.25			
- Ladestraße							U 12.40	U 13.30	U 13.30		
- Neuer Weg						12.41		13.32			
- Apotheke											
- <b>Schule</b>	<b>11.30</b>		<b>12.25</b>	<b>12.25</b>		<b>12.45</b>					<b>13.30</b>
- Ernst-Buermeyer-Str.							12.44		13.31		
- Kinderheim		12.13									
- Westring/Rotdornstr.							12.45		13.32		
Westenberg, Schulte-Nordholt	11.35				12.30					13.33	
- Tierheim	11.36				12.31					13.34	
- Niermann	11.37				12.32					13.35	
- Denkmal	11.39		12.28			12.47		13.34			
Springbiel, Wartehalle, Parkplatz					12.35					13.36	
Achterberg, Verbeck/Werm.					12.36					13.37	
- Zollhaus L39					12.37			12.51		13.38	
- Sportplatz/Koelm.	11.40		12.29			12.48			13.35		
- Transformator	11.41		12.30			12.49			13.36		
- Lansmann	11.42		12.31								
- Kreisringstr. K10											
Sieringshoek, Rott	11.52		12.41			12.58					13.32
- Koelmann	11.53		12.42			13.00					13.33
- Horstmann		12.01			12.42					13.36	13.37
- Schüttmann		12.02			12.43					13.37	13.36
- Abzw. Gildehaus		12.03			12.43					13.38	13.34
- Sportplatz	11.55		12.44								13.35
Bardel, Ems	11.43					12.50		13.37			
- Abzw. Alte Landstr./L42	11.44		12.33			12.50		13.37			
- Wigge	11.45		12.34			12.51		13.38			
- Wissing Kreuzung	11.50		12.40								
- Thölking				12.40			12.53		13.39		
- Wendeplatz Schütte	11.45		12.34			12.52		13.39			
- Landwehrweg											
- Lindemann	11.47		12.36					13.42			
- Sportplatz				12.42		12.54		13.41			
- Parkplatz Brüterei	11.46		12.35								
- Veenas	11.50		12.39			12.56		13.43			
- Bardelm.Plaß/L.	11.48		12.37			12.55		13.42			

S = an Schultagen in NDS

☐ = nur Ausstieg bei Bedarf

99 = Bus fährt Haltestellen in anderer Reihenfolge an

B = Beförderung durch Kleinbus (8-Sitzer)

U = Umstieg Richtung Holt&Haar an der Ladestr. in Linie 804

# 805 Bardel - Achterberg - Sieringshoek - Westenberg - Gildehaus - Bad Bentheim

VGB	Montag - Freitag				
Fahrt-Nummer:	8161	8101	8041	8181	8141
Verkehrsbeschränkungen:	S	S	S	S	S
Anmerkungen:			99		
Bardel, Parkplatz Brüterei		7.25	7.25		
- Lindemann		7.25	7.25		
- Bardelm.Plaß/L.		7.26	7.26		
- Veenas		7.27	7.27		
- Wissing Kreuzung		7.27	7.27		
- Sportplatz	7.23				
- Wendeplatz Schütte	7.24				
- Wigge	7.25				
- Abzw.Alte Landstr./L42	7.26				
- Ems	7.27				
- Lindemann					
- Landwehrweg					
- Thölking				7.25	
Achterberg, Zollhaus L39					
- Verbeck/Werm.					
Springbiel, Wartehalle, Parkplatz					
Sieringhoek, Rott			7.30		
- Koelmann		7.30	7.32		
- Sportplatz			7.35		
- Abzw. Gildehaus		7.32	7.38		
- Schüttmann		7.34			
- Horstmann		7.36			
Achterberg, Zollhaus L39				7.26	
- Verbeck/Werm.				7.27	
- Lansmann	7.28				
- Transformator					7.31
- Sportplatz/Koelm.					7.32
Springbiel, Wartehalle, Parkplatz				7.28	
Westenberg, Denkmal					7.34
- Niermann				7.31	
- Tierheim					7.37
- Schulte-Nordholt					7.38
Gildehaus, Westring/Rotdornstr.					7.39
- Ernst-Buermeyer-Str.					7.41
- Milkmannstraße	7.31				
- Schule	7.33		7.43		
- Apotheke				7.35	7.43
- Ladestraße	7.37				
- Neuer Weg				7.37	7.45
- Dille	7.40			7.41	
Bad Bentheim, Ferienresort	7.41				
- An der Müst	7.43			7.43	
- Paulinenkrankenhaus				7.44	
- Heimstätte		7.39			
- Friedhof		7.41			
- Zentrum		7.42		7.50	
- Schürkamp	7.48				7.53
- Nordring				7.45	
- Bahnhofstr.		7.45		7.47	

**S** = an Schultagen in NDS

**99** = Bus fährt Haltestellen in anderer Reihenfolge an

# 806 Nordhorn - Brandlecht - Hestrup - Drievorden Oorde

VGB	Montag - Freitag						
Fahrt-Nummer:	9002	9102	9004	9100	9006	9008	9010
Verkehrsbeschränkungen:	S	S	S	S	S	S	S
Anmerkungen:	99						
<b>Nordhorn, Gym. Jahnstraße</b>	<b>12.32</b>		<b>13.22</b>			<b>15.55</b>	
<b>- Bahnhof Bstg. 4</b>	<b>12.37</b>		<b>13.24</b>			<b>16.00</b>	<b>17.30</b>
<b>- Schulzentrum Mitte</b>	<b>12.40</b>	<b>12.40</b>	<b>13.26</b>	<b>13.25</b>			
- Ootmarsumer Weg/Am Bölt						15.52	
- Wilhelm-Raabe-Str.							
- Osnabrücker Str.		12.41	13.27	13.26			
<b>- Ludwig-Povel-Schule</b>	<b>12.45</b>	<b>12.45</b>	<b>13.30</b>			<b>15.47</b>	
- Elisabethstraße	12.43		13.28		13.28		
- Elskamp		12.50		13.35		16.05	17.35
- Wollgrasweg		12.50		13.35		16.05	17.35
- Eschweg		12.51		13.36		16.05	17.35
- Hopmannskamp		12.52		13.37		16.04	17.34
- Tierpark		12.52		13.37		16.04	17.34
- Oorder Weg / Die Breite		12.53		13.38			
- Rispenweg		12.54		13.39			
- Koopweg		12.56		13.41			
- Im Suddenfeld		12.57		13.42			
- Dorfkrugstr.Mitte		12.58		13.43			
- Dorfkrugstraße		12.59		13.44			
- Wehrweg		13.01		13.46		16.06	17.36
- Hesepe Denkmal		13.03		13.48		16.07	17.37
- Tillenberger Weg		13.05		13.50		16.08	17.38
- Poascheberg/Tillenberger Weg		13.06		13.51			
- Poascheberg K27		13.07		13.52			
- Baldersdiek		13.08		13.53			
- Boerschuppndiek		13.09		13.54			
Brandlecht, Twentefeldweg	12.44		13.32				
- Feuerwehrplatz			13.34				
- Staelberg	12.54		13.36				
- Post	12.53		13.37			16.11	17.41
Hestrup, Am Berg	12.52		13.38			16.12	17.42
- K5/Ecke Kathorstweg	12.50		13.39			16.13	17.43
- Engd.Str./Raiffeisenstr			13.40			16.14	17.44
- Molkerei	12.49		13.41				
Engden, Eistrup			13.43			16.15	17.45
- Berns			13.44			16.16	17.46
- Berning			13.45			16.17	17.47
Drievorden, Alte Schule			13.48			16.20	17.50
Nordhorn, Marienstraße	12.43		13.28				
- Obere Blanke	12.43		13.28				
- Greifenberger Straße	12.43		13.29		13.28		
- Rügenwalder Str.	12.43		13.30		13.29		
- Birkenvenn	12.59				13.30		
Brandlecht, Engdener Straße	12.45				13.32		
- Bahnübergang	12.46				13.33		
Hestrup, Am Nolland	12.47				13.34		
- Raiffeisenstraße	12.48				13.35		

S = an Schultagen in NDS

☐ = nur Ausstieg bei Bedarf

99 = Bus fährt Haltestellen in anderer Reihenfolge an

VGB	Montag - Freitag			
	902	9001	9101	9003
Fahrt-Nummer:	902	9001	9101	9003
Verkehrsbeschränkungen:	S	S	S	S
Anmerkungen:				
Drievorden, Alte Schule	7.03			
Engden, Berning	7.07			
- Berns	7.08			
- Eistrup	7.09			
Hestrup, Engd.Str./Raiffeisenstr	7.11			
Brandlecht, Feuerwehrplatz				7.33
Nordhorn, Birkenvenn				7.36
- Rügenwalder Str.				7.39
- Greifenberger Straße				7.40
- Obere Blanke				
- Marienstraße				
- Elisabethstraße				
Brandlecht, Bahnübergang		7.20		
Hestrup, Am Nolland		7.22		
- Raiffeisenstraße		7.23		
- Molkerei		7.25		
- K5/Ecke Kathorstweg	7.12	7.26		
- Am Berg	7.13	7.28		
Brandlecht, Post	7.16	7.30		
- Staelberg	7.18	7.31		
- Engdener Straße	7.19	7.32		
- Twentenfeldweg	7.21	7.33		
Nordhorn, Vennweg	7.24			
- Kanalbrücke	7.27			
- Frensdorfer Ring	7.28			
- Boerschuppendediek				
- Baldersdiek				
- Poascheberg K27				
- Poascheberg/Tillenberger Weg				
- Tillenberger Weg				
- Hesepe Denkmal				
- Wehrweg				
- Elskamp			7.25	
- Wollgrasweg			7.26	
- Eschweg			7.27	
- Hopmannskamp			7.28	
- Tierpark			7.28	
- Oorder Weg / Die Breite			7.30	
- Rispenweg			7.31	
- Koopweg			7.33	
- Im Suddenfeld			7.34	
- Dorfkrugstr.Mitte			7.35	
- Dorfkrugstraße			7.36	
- <b>Ludwig-Povel-Schule</b>		<b>7.45</b>	<b>7.45</b>	<b>7.44</b>
- Osnabrücker Str.			7.46	7.46
- Wilhelm-Raabe-Str.			7.47	7.47
- <b>Schulzentrum Mitte</b>		<b>7.50</b>	<b>7.50</b>	<b>7.50</b>
- <b>Bahnhof Bstg. 4</b>	<b>7.29</b>			
- <b>Gym. Jahnstraße</b>	<b>7.32</b>			
- Ootmarsumer Weg/Am Bölt				

S = an Schultagen in NDS

# 807 Bimolten - Hohenkörben - Bookholt - Nordhorn

VGB	Montag - Freitag	
Fahrt-Nummer:	9021	
Verkehrsbeschränkungen:	S	
Anmerkungen:		
Bimolten, Hohen. Altend. Diek	7.00	
- Hohenk. Weg/Wallstroot	7.01	
- Hohenk. Hesselink	7.02	
- Hohenk. Weg/Maschweg	7.05	
- Bak./Grovenst./Hoh.	7.07	
- Blindegoarsdiek	7.09	
- Leferskamp	7.11	
- Stubbenbrooksdiek	7.13	
- Roetmann	7.15	
- Assink	7.17	
- Stevens	7.20	
Nordhorn, Bookholt/Schievinkstr.	7.21	
- <b>Grundschule Bookholt</b>	<b>7.25</b>	
- Koppelstraße	7.27	
- Lilienthalstraße	7.28	
- Querstraße	7.29	
- <b>ZOB S4</b>		
- Gym. Jahnstraße		
- Schulzen. Deegfeld		
- <b>Gym. Stadtring</b>	<b>7.35</b>	
- <b>Bahnhof Bstg. 4</b>	<b>7.38</b>	
- Gym. Postdamm		
- Rathaus	7.39	
- Europaplatz	7.40	
- Firmhaberstraße	7.41	
- ZOB	7.42	
- Heseper Weg	7.44	
- Schulzen. Deegfeld	7.50	

**S** = an Schultagen in NDS

# 807 Nordhorn - Bimolten - Hohenkörben - Bookholt

VGB	Montag - Freitag					
Fahrt-Nummer:	9024	9026	75	7026	9020	9047
Verkehrsbeschränkungen:	S	S	S	S	S	S116
Anmerkungen:			<b>64</b>	<b>80</b>		<b>I</b>
<b>Nordhorn, Bahnhof Bstg. 4</b>				<b>13.25</b>		
- Gym. Jahnstraße					<b>13.25</b>	
- Schulzen. Deegfeld		12.35	13.20			15.43
- ZOB			<b>13.27</b>	<b>13.30</b>	<b>13.35</b>	<b>15.50</b>
- Querstraße		12.39			13.39	
- Lilienthalstraße		12.40			13.40	
- Koppelstraße		12.41			13.41	
- Grundschule Bookholt	<b>11.30</b>	<b>12.42</b>			<b>13.42</b>	<b>15.55</b>
- Zum Wellmer/Berglandstr.		<b>12.43</b>			<b>13.43</b>	<b>15.56</b>
Bimolten, Hohen. Altend. Diek	* 11.33	* 12.44			* 13.44	* 15.57
- Hohenk.Weg/Wallstroot	* 11.34	* 12.45			* 13.45	* 15.58
- Hohenk.Hesselink	* 11.36	* 12.47			* 13.46	* 15.59
- Hohenk.Weg/Maschweg	* 11.39	* 12.49			* 13.48	* 16.01
- Bak./Grovenst./Hoh.	* 11.41	* 12.51			* 13.50	* 16.03
- Blindegoarsdiek	* 11.42	* 12.52			* 13.52	* 16.05
- Leferskamp	* 11.43	* 12.53			* 13.54	* 16.07
- Stubbenbrooksdiek	* 11.44	* 12.54			* 13.56	* 16.09
- Roetmann	* 11.46	* 12.56			* 13.57	* 16.10
- Assink	* 11.47	* 12.57			* 13.58	* 16.11
- Stevens	* 11.48	* 12.58			* 13.59	* 16.12
Nordhorn, Bookholt/Schievinkstr.	11.49	12.59			14.00	16.13

**S** = an Schultagen in NDS

**I** = nur Ausstieg bei Bedarf

**64** = Bus der Linie 824

**S116**= Mo bis Do an Schultagen in NDS

**80** = Bus der Linie 700/701

**I** = Ruftaxi - Komfortzuschlag

Anmeldung bis 1 Stunde  
vor Fahrtbeginn unter 01803-229292  
Anmeldezeiten: Mo-So 7:30- 20:00h  
keine Fahrräder

# 808 Neuenhaus - Grasdorf - Lage - Halle

VGB	Montag - Freitag				
Fahrt-Nummer:	8382	8320	8384	8322	8324
Verkehrsbeschränkungen:	S	S	S	S	S
Anmerkungen:					<b>99</b>
<b>Neuenhaus, Schulzentrum ab</b>	<b>12.10</b>	<b>12.10</b>	<b>13.05</b>	<b>13.05</b>	<b>14.30</b>
Grasdorf, Nachtigallenweg	12.14		13.09		* 14.33
- Reitgaarstr./Tepen	12.15		13.10		* 14.34
- Schiffhorst	12.16		13.11		* 14.35
- Abzw.Lage	12.17		13.12		* 14.51
- Parkplatz	12.18		13.13		* 14.52
- Kiefernstraße	12.20		13.15		* 14.53
- Strotdiek / Kiefernstr.	12.23		13.18		* 14.54
- Strotdiek / Birkenstr.	12.24		13.19		* 14.55
- Kiefernstr. / Erlenstr.					14.56
Hardingen, Abzw. Krankenhaus		12.14		13.09	* 14.44
Lage, Ortfeld		12.15		13.10	* 14.42
- Goorweg		12.16		13.11	* 14.40
- Hardinger Str.		12.17		13.12	* 14.50
Halle, Neuland Kreuzung		12.18		13.13	* 14.48
- Hürbrocksweg		12.19		13.14	* 14.47
- Alte Schule		12.21		13.16	* 14.46
Lage, Zollhäuser		12.24		13.19	* 14.49

**S** = an Schultagen in NDS

**i** = nur Ausstieg bei Bedarf

**99** = Bus fährt Haltestellen in anderer Reihenfolge an

# 808 Grasdorf - Halle - Lage - Neuenhaus

VGB	Montag - Freitag			
Fahrt-Nummer:	8321	8383	8323	8381
Verkehrsbeschränkungen:	S	S	S	S
Anmerkungen:	<b>99</b>			
Grasdorf, Nachtigallenweg		6.45		7.53
- Reitgaarstr./Tepen		6.45		7.54
- Schiffhorst	6.41	6.47		7.55
- Abzw.Lage	6.40	6.48	7.50	7.56
Halle, Alte Schule	6.50			
- Hürbrocksweg	6.51			
- Neuland Kreuzung	6.52			
Lage, Zollhäuser	6.53			
- Hardinger Str.	6.54			
- Goorweg	6.55		7.55	
- Ortfeld	6.57		7.57	
Hardingen, Abzw. Krankenhaus	6.59		7.59	
Grasdorf, Parkplatz		6.50		7.58
- Kiefernstr. / Erlenstr.		6.52		7.59
- Kiefernstraße		6.53		8.00
- Strootdiek / Kiefernstr.		6.54		8.02
- Strootdiek / Birkenstr.		6.55		8.03
<b>Neuenhaus, Schulzentrum an</b>	<b>7.10</b>	<b>7.05</b>	<b>8.05</b>	<b>8.10</b>

**S** = an Schultagen in NDS

**99** = Bus fährt Haltestellen in anderer Reihenfolge an



# 809 Uelsen - Höcklenkamp - Hesingen - Halle - Hardingen

VGB	Montag - Freitag	
Fahrt-Nummer:	8522	8524
Verkehrsbeschränkungen:	S	S
Anmerkungen:		
<b>Uelsen, Schulzentrum</b>	<b>ab 12.35</b>	<b>13.30</b>
Höcklenkamp, Oostergetelo	12.38	13.33
Hesingen, Gortmann/Krabbe	12.39	13.34
- Wartehäuschen/Gysbers	12.41	13.36
- Rengelink	12.42	13.37
- Vrielmann/Essmann	12.43	13.38
- Lönsberg	12.44	13.39
Halle, Kreuzung Westrick	12.45	13.40
- Alte Schule	12.47	13.42
- Neuland Kreuzung	12.50	13.45
- Hürbrocksweg	12.51	13.46
Hardingen, Kl. Holzmöle	12.55	13.50
- Braakmann	12.57	13.52
- Anschlagstelle	12.58	13.53
- Abzw. Krankenhaus	13.00	13.55

**S** = an Schultagen in NDS

# 809 Hardingen - Halle - Hesingen - Höcklenkamp - Uelsen

VGB	Montag - Freitag	
Fahrt-Nummer:	8521	8523
Verkehrsbeschränkungen:	S	S
Anmerkungen:		
Hardingen, Abzw. Krankenhaus	7.25	8.20
- Anschlagstelle	7.26	8.21
- Braakmann	7.27	8.22
- Kl. Holsmühle	7.30	8.23
Halle, Hürbrocksweg	7.32	8.27
- Neuland Kreuzung	7.35	8.28
- Alte Schule	7.40	8.30
- Kreuzung Westrick	7.43	8.33
Hesingen, Lönsberg	7.44	8.34
- Vrielmann/Essmann	7.45	8.35
- Rengelink	7.47	8.37
- Wartehäuschen/Gysbers	7.48	8.38
- Gortmann/Krabbe	7.50	8.40
Höcklenkamp, Oostergetelo	7.52	8.42
<b>Uelsen, Schulzentrum an</b>	<b>7.55</b>	<b>8.45</b>

S = an Schultagen in NDS

# 810 Neuenhaus - Hilten - Uelsen - Gölenkamp - Haftenkamp - Hardingen

VGB	Montag - Freitag		
Fahrt-Nummer:	8400	8482	8340
Verkehrsbeschränkungen:	S	S	S
Anmerkungen:		<b>99</b>	
<b>Neuenhaus, Schulzentrum ab</b>	<b>12.10</b>		<b>13.05</b>
Hilten, Soeker Weg	12.15		13.10
- Kindergarten/Schule	12.16		13.11
- Wolbrink	12.17		13.12
- Vogeskamp/An der Bree	12.18		13.13
- Gölenkamperstr./Epmann	12.19		13.14
- Reineke	12.20		13.15
- Wiegerink/Hillger Hof	12.21		13.16
- Hilger Hoff	12.22		13.17
Uelsen, Siedlung	12.25		13.19
- Brink	12.26		13.20
- Markt	12.27		13.21
- Waterfall	12.29		
- Iland	12.30		
<b>- Schulzentrum ab</b>	<b>12.33</b>	<b>12.35</b>	<b>13.30</b>
Lemke, Ziegelei		13.03	13.34
Gölenkamp, Nyhoff		12.41	13.36
- Schule		12.42	13.37
- Post		12.44	13.39
Haftenkamp, Maatmann		12.46	13.41
- Kuhlmann		12.48	13.43
- Alte Schule		12.50	13.45
- Siedlerstr.		12.51	13.46
- Wolterink		12.53	13.48
- Siedlung		12.54	13.49
- Schläfke		12.55	13.50
Hardingen, Transformator		12.56	13.52
Gölenkamp, Völkering		12.58	13.54
Uelsen, Uelser Holt		12.59	13.55

**S** = an Schultagen in NDS

**99** = Bus fährt Haltestellen in anderer Reihenfolge an

# 810 Gölenkamp - Haftenkamp - Hardingen - Uelsen - Hilten - Neuenhaus

VGB	Montag - Freitag			
Fahrt-Nummer:	8341	8481	8401	8483
Verkehrsbeschränkungen:	S	S	S	S
Anmerkungen:	<b>99</b>			
Gölenkamp, Nyhoff		7.20		8.15
- Schule	6.55	7.21		8.16
- Post		7.23		8.18
Haftenkamp, Maatmann		7.25		8.20
- Kuhlmann	6.40	7.27		8.22
- Alte Schule	6.41	7.28		8.23
- Siedlerstr.	6.42	7.29		8.24
- Wolterink	6.43	7.31		8.26
- Siedlung	6.44	7.33		8.28
- Schläfke	6.45	7.34		8.29
Hardingen, Transformator	6.53	7.36		8.31
Gölenkamp, Völkering		7.39		8.33
Uelsen, Uelser Holt		7.40		8.34
Lemke, Ziegelei		7.43		8.40
<b>Uelsen, Schulzentrum an</b>		<b>7.47</b>		<b>8.45</b>
Hilten, Hilger Hoff			8.00	
- Wiegerink/Hillger Hof			8.01	
- Reineke	6.58		8.02	
- Gölenkamperstr./Epmann	6.59		8.03	
- Vogeskamp/An der Bree	7.00		8.04	
- Wolbrink	7.01		8.05	
- Kindergarten/Schule	7.02		8.06	
- Soeker Weg	7.04		8.08	
<b>Neuenhaus, Schulzentrum an</b>	<b>7.10</b>		<b>8.15</b>	

**S** = an Schultagen in NDS

**99** = Bus fährt Haltestellen in anderer Reihenfolge an

# 811 Adorf - Georgsdorf - Hohenkörben - Osterwald - Neuenhaus

VGB	Montag - Freitag						
Fahrt-Nummer:	8361	8365	8363	1007	781	783	8423
Verkehrsbeschränkungen:	S	S	S	S	S	S	S
Anmerkungen:				<b>77</b>	<b>99/42</b>	<b>99/42</b>	
Neugnadenfeld, Kirche				6.43			
Bathorn, Kanal Abzw. Siedlung				6.47			
Adorf, Herbers Brücke		6.37			7.20		
- Herbers Brücke		6.38					
Osterwald, Brücke zum Ölbf.	6.30			6.51	7.28		
- Brücke ter Horst					7.27		
Georgsdorf, Brücke Vügten	6.32				7.26		
- Brücke Scholten	6.34				7.25		
- Ostend Strankdiek	6.38				7.36		
- Ostend Grenzweg	6.40				7.35		
Füchtenfeld, Georgsd. Str. K31	6.43						
Georgsdorf, Abzw.Füchtenfeld	6.45	6.46	6.42			7.47	
- Neuer Friedhof		6.42			7.42		
- <b>Schule</b>		<b>6.43</b>			<b>7.45</b>	<b>7.45</b>	
- Graßfenne		6.45	6.41			7.46	
Hohenkörben, Wendeplatz	6.51				7.40		
- Soermannsbach	6.52				7.39		
- Leebrücke	6.53				7.38		
Bimolten, Bak./Grovenst./Hoh.	6.54						
Alte Piccardie, Koel		6.47	6.43		7.16	7.48	
- Behrens		6.48			7.15	7.49	
- Alte Schule		6.49			7.15	7.50	
Osterwald, Blauer Bock		6.55	6.47				
- Bruch			6.49			7.53	
- Lönink			6.52			7.55	
- Bahnhof				6.55			
- Kreuzung		6.57	6.55	6.57		7.57	
- Otten		6.58	6.56	6.58		7.58	
- Schule			6.58			8.00	
Veldhausen, Wolthaarstr.			7.00			8.01	
- Wolthaar K4		7.00		7.00			
Osterwald, Bouwer	6.56						
Lugthoek, Schorff.Ecke Ling.	6.58						
- Lugthoek	7.00						8.00
Veldhausen, Bramerskamp		7.01	7.01	7.01			8.07
- Volksbank		7.03	7.03	7.03			8.08
- Smoor	7.05	7.05	7.05				8.09
Neuenhaus, Bahnhof	7.06	7.06	7.06	7.06			8.10
- Marktstr.	7.08	7.08	7.08	7.08			8.12
- <b>Schulzentrum</b>	<b>7.09</b>	<b>7.09</b>	<b>7.09</b>		<b>8.12</b>	<b>8.12</b>	<b>8.15</b>

**S** = an Schultagen in NDS

**42** = Bus der Linie 700

**77** = nach Nordhorn

**99** = Bus fährt Haltestellen in anderer Reihenfolge an

# 811 Neuenhaus - Osterwald - Hohenkörben - Georgsdorf - Adorf

VGB	Montag - Freitag											
Fahrt-Nummer:	8811	780	782	8360	8362	8460	784	8366	8364	8420	8462	8464
Verkehrsbeschränkungen:	S	S	S	S	S	S	S	S	S	S	S	S116
Anmerkungen:	<b>72</b>	<b>99/42</b>	<b>99/42</b>	<b>99</b>	<b>99</b>	<b>99</b>	<b>99/42</b>	<b>99</b>	<b>99</b>		<b>99</b>	<b>99</b>
<b>Neuenhaus, Schulzentrum</b>	<b>7.00</b>			<b>12.10</b>	<b>12.10</b>	<b>13.05</b>	<b>13.05</b>	<b>13.05</b>	<b>13.05</b>	<b>13.05</b>	<b>14.30</b>	<b>15.25</b>
- Marktstr.	7.01			12.11	12.11	13.06	13.06	13.06	13.06	13.06	14.31	15.26
- Bahnhof	7.02			12.12	12.12	13.07		13.07	13.07	13.07	14.32	15.27
Veldhausen, Smoor				12.15				13.10	13.10	13.10	14.34	15.29
- Volksbank	7.05			12.16	12.15	13.08	13.10	13.11	13.11	13.11	14.40	15.35
- Bramerskamp	7.06			12.17			<b>13.11</b>	13.12	13.12	13.12	<b>14.42</b>	<b>15.37</b>
Lugthoek, Lugthoek					12.26	13.13					<b>14.36</b>	<b>15.31</b>
- Schorff.Ecke Ling.					12.28	13.15					<b>14.38</b>	<b>15.33</b>
Osterwald, Bouwer					12.29	13.18					<b>14.39</b>	<b>15.34</b>
Veldhausen, Wolthaarstr.					12.18		<b>13.12</b>		13.13	13.13	<b>14.44</b>	<b>15.39</b>
Osterwald, Otten				12.19				13.14	13.14		<b>14.47</b>	<b>15.42</b>
- Kreuzung				12.20				13.15	13.15		<b>14.48</b>	<b>15.43</b>
- Blauer Bock				12.21				13.16	13.16		<b>14.51</b>	<b>15.46</b>
- Bahnhof				12.52				13.47			15.14	16.09
- <b>Schule</b>					<b>12.19</b>		<b>13.13</b>			<b>13.15</b>	<b>14.45</b>	<b>15.40</b>
- Lönink					12.34	13.28	13.14				<b>14.46</b>	<b>15.41</b>
- Bruch					12.33	13.26	13.15				<b>14.46</b>	<b>15.41</b>
Alte Piccardie, Alte Schule		<b>12.30</b>	<b>13.30</b>	12.25				13.20	13.20		<b>14.52</b>	<b>15.47</b>
- Behrens		<b>12.31</b>	<b>13.31</b>	12.26				13.21	13.21		<b>14.53</b>	<b>15.48</b>
- Koel		<b>12.32</b>	<b>13.32</b>	12.27				13.22	13.22		<b>14.54</b>	<b>15.49</b>
Bimolten, Bak./Grovenst./Hoh.											<b>14.55</b>	<b>15.50</b>
Hohenkörben, Leebrücke		12.36	13.36		12.30	13.20					<b>14.56</b>	<b>15.51</b>
- Soermannsbach		12.34	13.34		12.31	13.21					<b>14.54</b>	<b>15.49</b>
- Wendeplatz		<b>12.34</b>	<b>13.34</b>		12.32	13.22	13.20				<b>14.57</b>	<b>15.52</b>
Füchtenfeld, Georgsd. Str. K31				12.29							<b>15.06</b>	<b>16.01</b>
Georgsdorf, Graßfenne							13.23				<b>14.59</b>	<b>15.54</b>
- <b>Schule</b>		<b>12.05</b>	<b>13.05</b>	<b>12.30</b>			<b>13.25</b>	<b>13.25</b>	<b>13.25</b>		<b>14.59</b>	<b>15.54</b>
- Neuer Friedhof				12.31			13.26	13.26	13.26		<b>15.00</b>	<b>15.55</b>
- Abzw.Füchtenfeld				12.34		13.23		13.24	13.24		<b>14.58</b>	<b>15.53</b>
- Ostend Grenzweg		<b>12.07</b>	<b>13.07</b>	12.33			13.29		13.28		<b>15.05</b>	<b>16.00</b>
- Ostend Strankdiek		<b>12.08</b>	<b>13.08</b>	12.32			13.28		13.27		<b>15.04</b>	<b>15.59</b>
- Brücke Scholten		<b>12.21</b>	<b>13.21</b>	12.45				13.41	13.41		<b>15.10</b>	<b>16.05</b>
- Brücke Vügten		<b>12.22</b>	<b>13.22</b>	12.46				13.42	13.42		<b>15.11</b>	<b>16.06</b>
Osterwald, Brücke ter Horst		<b>12.23</b>	<b>13.23</b>	12.48				13.43	13.43		<b>15.12</b>	<b>16.07</b>
- Brücke zum Ölbf.				12.50				13.45	13.45		<b>15.13</b>	<b>16.08</b>
Adorf, Herbers Brücke		<b>12.15</b>	<b>13.15</b>	12.40				13.35	13.35		<b>15.09</b>	<b>16.04</b>
Neugnadenfeld, Kirche	7.21											

**S** = an Schultagen in NDS  
**72** = nur Ausstieg bei Bedarf  
**42** = Bus der Linie 700

**S116=** Mo bis Do an Schultagen in NDS  
**72** = weiter nach Emlichheim (Linie 815)  
**99** = Bus fährt Haltestellen in anderer Reihenfolge an

# 812 Uelsen - Wilsum - Ratzel - Wielen

VGB	Montag - Freitag								
Fahrt-Nummer:	8662	8602	8600	8664	8606	8604	1014	1026	1028
Verkehrsbeschränkungen:	S5	S	S	S	S	S	S	S116	S116
Anmerkungen:			99	73					
Uelsen, Markt							14.06	15.08	16.08
- Schulzentrum ab		12.35	12.35		13.30	13.30	14.15	15.10	16.10
- Iland									16.12
- Waterfall									16.13
- Ziegelei									
Wilsum, Wilsumer Berge		12.41	*12.41		*13.36	*13.36	*14.20	15.14	
- Schensken		12.42	*12.42		*13.37	*13.37	*14.21	15.15	53
- Goldberg		12.43	*12.43		*13.38	*13.38	*14.22	15.16	
- Ridder		12.44			*13.39	*13.39	*14.23	15.17	
- Maatmann		12.45			*13.40	*13.40	*14.25	15.19	16.40
- Volksbank							*14.26	15.20	*16.39
- Schule ab	12.10	13.00	*12.54	13.00	*13.41	*13.41		15.21	*16.36
- Winnebrook / Fishediek		*13.02	*12.52		*13.43				
- Schöppert		*13.04	*12.51		*13.45				*16.36
- Zagers-Ridder		*13.06	*12.49		*13.47				*16.37
- Mardink		*13.07	*12.48		*13.48				*16.38
- Molkerei		*13.08	*12.46		*13.49				
- Gewerbegebiet K14		*13.09			*13.50				
- Siedlung		*13.11			*13.52				
- Deponie		13.13			13.54				
- Rötterink	*12.14		*12.57	*13.02		*13.43	*14.28	*15.24	*16.35
Ratzel, Bloemendahl	*12.16		*12.58	*13.04		*13.44	*14.29	*15.25	*16.35
- Zielmann	*12.17		*12.59	*13.05		*13.44	*14.30	*15.26	*16.35
- Weelink	*12.18		*13.00	*13.06		*13.45	*14.31	*15.27	*16.34
Wielen, Schoemaker	*12.20		*13.02	*13.08		*13.47			*16.33
- Slingenberg	*12.21		*13.03	*13.09		*13.48			*16.33
- Schule	*12.22		*13.04	*13.10		*13.49			*16.32
- Stroeve	*12.23		*13.05	*13.11		*13.50	14.37	*15.31	*16.31
- Jacobs	*12.24		*13.06	*13.12		*13.51	*14.32	*15.30	*16.30
- Heidegut	*12.25		*13.07	*13.13		*13.52			*16.29
- Roelfs	*12.26		*13.08	*13.14		*13.53		15.33	*16.28
- Balderhaar	*12.28		*13.11	*13.17		*13.56			*16.26
- Zollhäuser	12.29		13.12	13.18		13.57			*16.27

S = an Schultagen in NDS

S116= Mo bis Do an Schultagen in NDS

53 = nur Ausstieg bei Bedarf

53 = über Ifterbeck (Linie 812)

S5 = Freitags an Schultagen in NDS

73 = von Emlichheim

99 = Bus fährt Haltestellen in anderer Reihenfolge an

# 812 Wielen - Ratzel - Wilsum - Uelsen

VGB	Montag - Freitag			
Fahrt-Nummer:	1003	8603	8605	8661
Verkehrsbeschränkungen:	S	S	S	S
Anmerkungen:	<b>53</b>			
Wielen, Zollhäuser		7.12		8.05
- Balderhaar		7.14		8.07
- Roelfs		7.15		8.08
- Heidegut		7.16		8.09
- Jacobs	6.34	7.17		8.10
- Stroeve	6.33	7.18		8.12
- Schule		7.19		8.13
- Slingenberg	6.32	7.20		8.14
- Schoemaker	6.31	7.21		8.15
Ratzel, Weelink	6.35	7.23		8.18
- Zielmann	6.36	7.24		8.19
- Bloemendahl	6.37	7.25		8.20
Wilsum, Rötterink	6.39	7.28		8.23
- Deponie			7.15	
- Siedlung			7.17	
- Gewerbegebiet K14			7.18	
- Molkerei			7.20	
- Mardink			7.22	
- Zagers-Ridder			7.23	
- Schöppert			7.25	
- Winnebrook / Fishediek			7.27	
- <b>Schule</b> <b>an</b>		<b>7.35</b>	<b>7.35</b>	<b>8.28</b>
- Volksbank	6.42			
- Maatmann	6.43	7.36	7.36	8.29
- Ridder	6.44	7.38	7.38	8.30
- Goldberg	6.45	7.39	7.39	8.31
- Schensken	6.46	7.40	7.40	8.32
- Wilsumer Berge	6.47	7.41	7.41	8.33
Uelsen, Ziegelei	6.48			
- Waterfall	6.51			
- Iland	6.52			
- <b>Schulzentrum</b> <b>an</b>		<b>7.50</b>	<b>7.50</b>	<b>8.37</b>
- Markt	6.54			

**S** = an Schultagen in NDS  
**53** = über Itterbeck (Linie 812)



# 813 Getelo - Egge - Striepe - Balderhaar - Itterbeck - Uelsen

VGB	Montag - Freitag							
Fahrt-Nummer:	1015	1001	8541	8921	8583	8925	8923	8583
Verkehrsbeschränkungen:	S	S	S	S	S	S	S	S
Anmerkungen:	<b>77</b>	<b>77</b>		<b>99</b>		<b>99</b>		
Itterbeck, Itt.D. Beckm.			7.13			8.19		
Getelomoor, Schütte		6.35	7.15				8.08	
- Alte Schule		6.36	7.17				8.10	
- Oelering		6.38	7.19				8.12	
Getelo, Abzw. Itterbeck		6.40	7.21					8.33
- Einn.alte Dorfstr.		6.42			7.40			8.35
- Schule		6.43			7.41			8.36
- Krake		6.45			7.44			8.39
- Horst		6.47			7.46			8.41
- Höllmann			7.23				8.15	
- Zegger			7.25				8.16	
Klein Striepe, ten Bosch				7.15		8.09		
- Dieker				7.17		8.10		
Wielen, Balderhaar	6.22							
Balderhaar, Krzg.Blaaschendiek	6.23			7.19		8.11		
Balderhaarmoor, Venndiek/Velge	6.24			7.21		8.13		
Striepe, Striepe	6.26			7.23		8.15		
Egge, Gaalken	6.28			7.26		8.17		
- Kapelle	6.29			7.28		8.07		
- Egger Riesen	6.31			7.30		8.06		
Itterbeck, Vorgrundweg			7.27				8.17	
- Kaptein/Kreuzung			7.29					
- Konink			7.31					
- Jürries	6.32		7.32				8.23	
- Weersmann	6.33		7.34	7.34				
- Post	6.36		7.35	7.39				
- <b>Grundschule</b>			<b>7.37</b>	<b>7.35</b>		<b>8.25</b>	<b>8.25</b>	
- Hinderink	6.38		7.41	7.41		8.26		
Uelsen, Geteloer Str.					7.47			8.42
- Weißer Berg	6.41			7.45				
- Waterfall	6.44	6.48	7.46	7.46	7.48			
- Iland	6.45	6.49						
- <b>Schulzentrum</b>			<b>7.50</b>	<b>7.50</b>	<b>7.51</b>	<b>8.35</b>		<b>8.45</b>
- Markt	6.47	6.51						

**S** = an Schultagen in NDS

**77** = nach Nordhorn

**99** = Bus fährt Haltestellen in anderer Reihenfolge an

# 813 Uelsen - Itterbeck - Balderhaar - Striepe - Egge - Getelo

VGB	Montag - Freitag								
Fahrt-Nummer:	8922	8540	8560	8924	8562	8542	1016	1024	1028
Verkehrsbeschränkungen:	S	S	S	S	S	S	S116	S116	S116
Anmerkungen:	99		99	99	99				53
Uelsen, Markt							14.06	15.08	16.08
- Schulzentrum		12.35	12.35		13.30	13.30	14.13	15.10	16.10
- Iland							14.15	15.12	16.12
- Waterfall		12.38				13.33	14.16	15.13	16.13
- Geteloer Str.			*12.38		*13.33		*14.16	*15.13	
- Weißer Berg									*16.14
Itterbeck, Hinderink		12.42	*13.12		14.08	13.37	*14.30	*15.19	*16.18
- Grundschule	11.55			12.55				*15.20	*16.19
- Post		*12.43	*13.11		*14.07	*13.38	*14.31	*15.28	*16.20
- Weersmann		*12.44			*14.05	*13.39	*14.32	*15.29	*16.21
- Jürries	*12.02	*12.45		*13.02		*13.40	*14.33	*15.29	*16.23
- Konink		*12.46				*13.41			*16.21
- Kaptein/Kreuzung		*12.48				*13.43	*14.27	*15.19	*16.22
- Vorgrundweg	12.19	*12.49		13.19		*13.44	*14.26	*15.18	*16.22
Egge, Gaalken	*12.10		*12.55	*13.10	*13.51		*14.35	*15.43	*16.24
Striepe, Striepe	*12.09		*12.57	*13.09	*13.53		*14.36	*15.41	*16.25
Balderhaarmoor, Venndiek/Velge	*12.08		*12.59	*13.08	*13.55		*14.37	*15.38	*16.25
Balderhaar, Krzg.Blaaschendiek	*12.07		*13.01	*13.07	*13.57		*14.38	*15.34	*16.26
Wielen, Balderhaar							14.39	*15.36	*16.26
Klein Striepe, Dieker	*12.06		*13.02	*13.06	*13.58			*15.33	*16.25
- ten Bosch	*12.05		*13.04	*13.05	*14.00			*15.32	*16.25
Egge, Kapelle	*12.04		*13.06	*13.04	*14.02		*14.34	*15.31	*16.23
- Egger Riesen	*12.03		13.07	*13.03	*14.03		*14.34	*15.30	*16.23
Getelo, Zegger	*12.18	*12.50		*13.18		*13.45		*15.18	
- Höllmann	*12.17	12.52		*13.17		13.47		*15.17	
- Horst			*12.39		*13.34		*14.17	*15.14	
- Krake			*12.40		*13.36		*14.18	*15.15	
- Einn.alte Dorfstr.			*12.43		*13.39		*14.20	*15.16	
- Schule			*12.42		*13.38		*14.19	*15.16	
- Abzw. Itterbeck			*12.46		*13.42		*14.20	*15.17	
Getelomoor, Oelering	*12.15		*12.48	*13.15	*13.44		*14.23	*15.48	
- Alte Schule	*12.14		*12.50	*13.14	*13.46		*14.24	*15.47	
- Schütte	*12.12		*12.52	*13.12	*13.48		*14.25	*15.46	
Itterbeck, Itt.D. Beckm.	*12.11		*12.54	*13.11	*13.50			*15.45	*16.24

S = an Schultagen in NDS

S116= Mo bis Do an Schultagen in NDS

☐ = nur Ausstieg bei Bedarf

99 = Bus fährt Haltestellen in anderer Reihenfolge an

53 = Bus der Linie 812 - weiter nach Wielen - Ratzel - Wilsum


# 814 Emlichheim - Hoogstede - Kalle - Tinholt - Oeveringen

VGB	Montag - Freitag								
Fahrt-Nummer:	8682	8684	8700	8706	8686	8702	8708	8710	8712
Verkehrsbeschränkungen:	S	S	S	S	S	S	S	S	S
Anmerkungen:			99	99	99	99	II	II	II
<b>Emlichheim, Grundschule ab</b>	11.40	12.27			13.15				
<b>- Schulzentrum ab</b>		12.35	12.35		13.25	13.30			
<b>Hoogstede, Schule ab</b>				12.45	62 13.52	13.55	14.55	15.55	
Oeveringen, Alt.Vechtetalstr	11.45		12.37			13.32			
Kalle, Bahner Weg	11.46		12.38			13.33			
- Hesselink			12.43	13.00		13.45	*14.10	*15.10	*16.10
- ehem.Schule			12.42	12.59		13.37	*14.09	*15.09	*16.09
- Bahne			12.40	12.58		13.35	*14.08	*15.08	*16.08
- Speicher				12.57		13.39	*14.07	*15.07	*16.07
- einm.alte Vechte				12.56		13.40	*14.06	*15.06	*16.06
- Teunis				12.54		13.41	*14.05	*15.05	*16.05
- Siedlung				12.53		13.42	*14.04	*15.04	*16.04
- Abzw.Siedl.Ri Wilsu				12.52		13.43	*14.03	*15.03	*16.03
Tinholt, Kreuzung K14			U 12.45	12.50		13.44	*14.02	*15.02	*16.02
- Schoethoek				13.02		13.47	*14.01	*15.01	*16.01
- Gruppenhoek				13.04		13.48	*14.00	*15.00	*16.00
- Hundehoek				13.05		13.50	*13.59	*14.59	*15.59
Oeveringen, Abzw.Echteler	11.48	12.37			13.26				
- Oudehinkel	11.50	12.38			13.27				
Oeveringerfeld, Grenzweg	11.51	12.39			13.28				
Echteler, Brinkmann	11.53	12.42			13.31				
Oeveringerfeld, Feldweg/Querstr	11.55	12.43			13.32				
Oeveringen, Feldkamp K20	11.56								


- S** = an Schultagen in NDS
- I** = nur Ausstieg bei Bedarf
- 62** = weiter als Linie 815 nach Bathorn
- 99** = Bus fährt Haltestellen in anderer Reihenfolge an

- II** = Ruftaxi: Anmeldung bis spätestens 1 Stunde vor Fahrtbeginn unter 01803-229292  
Anmeldezeiten: Mo-So 7:30- 20:00h  
keine Fahrräder
- U** = Umstieg Richtung Kalle und Tinholt

# 814 Wilsum - Tinholt - Kalle - Hoogstede - Oeveringen - Emlichheim

VGB	Montag - Freitag		
Fahrt-Nummer:	8703	8681	8723
Verkehrsbeschränkungen:	S	S	S
Anmerkungen:			
Wilsum, Modellflugpl.		7.30	
- Goldberg		7.32	
- Ridder		7.33	
- Maatmann		7.34	
- Volksbank		7.35	
- Molkerei		7.38	
Oeveringerfeld, Grenzweg		7.45	7.34
Tinholt, Hundehoek	7.30		
- Grüppenhoek	7.28		
- Schoethoek	7.26		
- Kreuzung K16	7.15		
Kalle, Abzw.Siedl.Ri Wilsum	7.17		
- Siedlung	7.18		
- Teunis	7.19		7.36
- einm.alte Vechte	7.20		7.37
- Speicher	7.21		7.38
- Bahne	7.23		
- ehem.Schule	7.24		
- Hesselink	7.25		
- Bahner Weg			7.41
<b>Hoogstede, Schule an</b>	<b>7.35</b>		
Oeveringen, Alt.Vechtetalstr			7.43
<b>Emlichheim, Schulzentrum an</b>	<b>7.48</b>	<b>7.50</b>	<b>7.45</b>
<b>- Grundschule an</b>		<b>7.55</b>	


**S** = an Schultagen in NDS


 = Bus der Linie 817


# 815 Emlichheim - Ringe - Weusten - Hoogstede - Neugnadenfeld - Bathorn - Berge

VGB	Montag - Freitag										
Fahrt-Nummer:	8820	8810	8800	8802	8842	8702	8804	8822	2171	2501	2233
Verkehrsbeschränkungen:	S	S	S	S	S	S	S	S	S	S	S
Anmerkungen:		99							62	62	62
<b>Emlichheim, Schulzentrum ab</b>	12.35		12.35	12.40	13.30	13.30	13.37		14.35	15.35	16.35
- Ringer Straße									14.38	15.38	16.38
- Lamberg	12.38						13.40		* 14.40	* 15.40	* 16.40
- Schoo					13.33						
Kleinringe, Kastanienweg	12.39		12.40	12.45			13.35	13.41	* 14.42	* 15.42	* 16.42
- Buddenberg	12.40		12.41	12.46			13.36	13.42	* 14.43	* 15.43	* 16.43
Großringe, Kreuzung	12.41		12.43	12.48			13.38	13.43	* 14.45	* 15.45	* 16.45
<b>Ringe, Schule ab</b>		12.02		12.55		64					
Großringe, Wagenholt	12.42		12.44				13.44		* 14.47	* 15.47	* 16.47
- Großringe Wg Diek		12.04		12.57			13.39				
- Helweg		12.07		13.00			13.40		15.20	16.20	17.15
- Robbert		12.08		13.01			13.42				
Kleinringe, Arends		12.27		13.20	13.35				* 15.18	* 16.18	* 17.13
Weusten, Fischer		12.26		13.19					* 15.17	* 16.17	* 17.12
- Lügtenaar		12.24		13.17	13.36				* 15.16	* 16.16	* 17.11
- Zollhausstraße		12.22		13.15	13.37				* 15.15	* 16.15	* 17.10
- Hansmann		12.20		13.13	13.39				* 15.14	* 16.14	* 17.09
- Aalmink-Brücke		12.18		13.11	13.40				* 15.13	* 16.13	* 17.08
Hoogstede, luth.Kirche	12.44						13.46		* 14.49	* 15.49	* 16.49
- <b>Schule ab</b>			12.50			13.52		Z 14.55	Z 15.55		
- kath. Kirche	12.45						13.47		* 14.56	* 15.56	* 16.51
Alexisdorf, Schule		12.14		13.07	13.42				* 15.12	* 16.12	* 17.07
Neugnadenfeld, Kirche		12.12		13.05	13.45		13.47		* 15.10	* 16.10	* 17.05
- Vette											
Bathorn, Egbers			12.53			13.53			* 15.09	* 16.09	* 17.04
- Kanalbrücke			12.54			13.54			* 15.08	* 16.08	* 17.03
- Soer			13.00			13.56			* 15.07	* 16.07	* 17.02
- Hindriks			12.59			13.57			* 15.06	* 16.06	* 17.01
- Kanal Abzw. Siedlung			13.03		13.48				* 15.05	* 16.05	* 17.00
- Lager Wendeplatz			13.04		13.49				* 15.04	* 16.04	* 16.59
Scheerhorn, Scheerhorner Diek			13.05		13.52				* 15.03	* 16.03	* 16.58
Berge, Ranter			13.06		13.52				* 15.02	* 16.02	* 16.57
- Deilmannstr. K19			13.07						15.02	16.02	16.57
Osterwald, Brücke zum Ölbf.			13.08						15.01	16.01	16.56
Scheerhorn, Krz.Ölstr./Brookdiek			13.10		13.54				* 15.01	* 16.01	* 16.56
- Deilmannplatz			13.11		13.55				* 15.00	* 16.00	* 16.55
- Scheerhorner Eck	12.46		13.15				13.48		* 14.58	* 15.58	* 16.53
Berge, Bahnübergang	12.47		13.13				13.49		* 14.59	* 15.59	* 16.54
- Am Hüttenböilt			13.12								


S = an Schultagen in NDS

 = nur Ausstieg bei Bedarf

 = Bus der Linie 200

 = kommt als Linie 814 über Kalle - Tinholt

 = Bus fährt Haltestellen in anderer Reihenfolge an

 = Bedarfshaltestelle:

Anmeldung bis spätestens 1 Std vor Fahrtbeginn

unter: 01803-229292

Anmeldezeiten: Mo-So 7:30 - 20:00 Uhr

# 815 Berge - Scheerhorn - Bathorn - Hoogstede - Weusten - Ringe - Emlichheim

VGB	Montag - Freitag				
Fahrt-Nummer:	8811	8815	8813	8817	2011
Verkehrsbeschränkungen:	S	S	S	S	S
Anmerkungen:	<b>72</b>				
Berge, Deilmannstr. K19		7.18			
- Bahnübergang		7.25			
- Am Hüttenböilt		7.24			
Scheerhorn, Scheerhorner Eck		7.26			
- Deilmannplatz		7.23			
- Krz.Ölstr./Brookdiek		7.22			
Berge, Ranter		7.18			
Osterwald, Brücke zum Ölbf.		7.19			
Scheerhorn, Scheerhorner Diek		7.17			
Bathorn, Lager Wendeplatz		7.14			
- Kanal Abzw. Siedlung		7.13			
- Hindriks		7.08			
- Soer		7.09			
- Kanalbrücke		7.02			
- Egbers		7.01			
Hoogstede, kath. Kirche				7.30	
- <b>Schule</b> an		<b>7.30</b>			
- luth.Kirche		7.33		7.33	
Kleinringe, Arends			7.07		8.00
Weusten, Fischer			7.08		8.01
- Lügtenaar			7.09		8.03
- Zollhausstraße			7.10		8.05
- Hansmann			7.11		8.07
- Aalmink-Brücke			7.13		8.09
Alexisdorf, Schule			7.14		8.13
Neugnadenfeld, Kirche	7.21		7.21		8.15
- Vette	7.15				
Großringe, Robbert			7.24		8.19
- Helweg			7.26		8.20
- Großringe Wg Diek			7.29		
- Wagenholt		7.35		7.35	8.22
<b>Ringe, Schule</b> an			<b>7.32</b>		<b>8.25</b>
Großringe, Kreuzung		7.37	7.37	7.37	8.28
Kleinringe, Buddenberg	7.30	7.39	7.39	7.39	<b>87</b>
- Kastanienweg		7.41	7.41	7.41	
Emlichheim, Lamberg				7.44	
- <b>Schulzentrum</b> an	<b>7.37</b>	<b>7.47</b>	<b>7.47</b>	<b>7.47</b>	

**S** = an Schultagen in NDS

**72** = von Neuenhaus - Veldhausen (Linie 811)

**87** = weiter als Linie 200 Hoogstede - Veldhausen - Neuenhaus

# 816 Emlichheim - Emlichheimer Weusten

VGB	Montag - Freitag		
Fahrt-Nummer:	8862	8864	8866
Verkehrsbeschränkungen:	S	S	S
Anmerkungen:			
<b>Emlichheim, Grundschule ab</b>	<b>11.40</b>	<b>12.25</b>	<b>13.20</b>
<b>- Schulzentrum ab</b>		<b>12.35</b>	<b>13.25</b>
- Wilsumer Str.		12.36	13.26
- Volzel, Zollhäuser	11.41	* 12.37	* 13.27
- Siedlung	* 11.42	* 12.38	* 13.28
- Albers	* 11.43	* 12.39	* 13.29
- Kanalbrücke	* 11.44	* 12.40	* 13.30
Emlichheim, Berg	* 11.45	* 12.41	* 13.31
- Beerling	* 11.47	* 12.43	* 13.33
- Kortmann	* 11.48	* 12.44	* 13.34
- Büter	* 11.50	* 12.46	* 13.36
- Botterdiek	* 11.53	* 12.49	* 13.39
- Hahnenberg Zollhaus	* 11.55	* 12.51	* 13.41
- Hahnenberger Diek/Schweinern	* 11.56	* 12.52	* 13.42
- Kanalstraße	11.57	12.53	13.43
- Schoo	* 11.58	* 12.54	* 13.44
- Otten Wartehalle	11.59	12.55	13.45

**S** = an Schultagen in NDS  
**\*** = nur Ausstieg bei Bedarf

# 816 Emlichheimer Weusten - Emlichheim

VGB	Montag - Freitag		
Fahrt-Nummer:	8861	8881	8901
Verkehrsbeschränkungen:	S	S	S
Anmerkungen:		88	88
Volzel, Albers			7.41
- Siedlung		7.39	
- Kanalbrücke	7.16		
Emlichheim, Berg	7.18		
- Beerling	7.20		
- Kortmann	7.21		
- Büter	7.23		
- Botterdiek	7.25		
- Hahnenberg Zollhaus	7.29		
- Hahnenberger Diek/Schweinern	7.31		
- Kanalstraße	7.33		
- Schoo	7.35		
- Otten Wartehalle	7.37		
- <b>Grundschule</b>	<b>an 7.40</b>	<b>7.50</b>	<b>7.50</b>
- <b>Schulzentrum</b>	<b>an 7.45</b>	<b>7.45</b>	<b>7.45</b>

**S** = an Schultagen in NDS

**88** = Bus der Linie 817



# 817 Echteler - Heesterkante - Eschebrügge - Laar - Volzel - Oeveringen - Emlichheim

VGB	Montag - Freitag						
	2001	2007	8881	8901	8723	8903	8883
Fahrt-Nummer:	S	S	S	S	S	S	S
Verkehrsbeschränkungen:	S	S	S	S	S	S	S
Anmerkungen:			<b>99</b>		<b>99</b>		<b>99</b>
Echteler, Schoemaker				7.02	7.29	8.00	
- Brinkmann				7.03		8.01	
- Kelder				7.04	7.27	8.02	
- Schule/Klein				7.06	7.25	8.04	
- Spickmann					7.28		
- Ziel		6.20		7.08	7.23	8.06	
- Winke / K20 Marschdiek				7.00	7.21	7.58	
- Baarlink							
- Heesterkanter Straße				7.11		8.09	
- Naber		6.22	7.36	7.10		8.08	
- Zollhaus			7.34	7.12		8.10	
- Wielenener Str.							
- Meyerink				7.15		8.12	
- Ranters				7.16		8.13	
- Nyhuis				7.17		8.14	
- Scholtmann				7.19		8.15	
Heesterkante, Scholtm. Diek				7.21		8.17	
Echteler, Veldmann		6.18	7.33	7.24		8.19	
Heesterkante, Plaß		6.17		7.25		8.20	
- Fürstenweg/Steg.				7.26		8.21	
- Wolbert				7.27		8.22	
- Rökker		6.16	7.32				
- Spieker		6.15	7.31	7.30		8.24	
Vorwald, Kanalbrücke							
- Unterführung				7.01			8.06
- Bahnübergang				7.04			8.09
- Schule	6.08			7.06			8.11
- Legtenborg				7.07			8.12
Eschebrügge, Kanalbrücke				7.09			8.14
- Stegink				7.10			8.15
- Arends				7.11			8.16
- Lübberink				7.12			8.17
- Brinks	6.10			7.13			8.18
Laarwald, Bahnhof	6.12			7.17			8.21
<b>Laar, Schule</b>				<b>7.28</b>	<b>7.34</b>		<b>8.26</b> <b>8.25</b>
- Grote Lambers	6.18			7.35		8.27	
- Agterhorn, Molkerei	6.19			7.36		8.28	
Vorwald, Veenas	6.21		7.03	7.38		8.30	8.08
- Kolk	6.22		7.02	7.39		8.31	8.07
- Bahnhof	6.24		7.00	7.40		8.32	8.05
Laar, kath.Kirche	6.15		7.22				
- Denkmal	6.17		7.24				
Volzel, Kanalbrücke							
- Albers	6.25			7.41		8.33	
- Stegemann							
- Siedlung		6.25	7.39				
- Zollhäuser		6.27	7.42	7.42		8.34	
Oeveringerfeld, Brinkmann					7.30		
- Feldweg/Querstr					7.32		
Oeveringen, Feldkamp K20					7.20		
- Oudehinkel					7.33		
- Abzw.Echteler					7.19		
Emlichheim, Sägewerk Köster		6.28					
- Veldink		6.29					
- Rathaus		6.30					
- Altenzentrum	6.30						
- <b>Schulzentrum</b>			7.45	7.45	<b>66</b> 7.45	8.37	8.37
- <b>Grundschule</b>			7.50	7.50	7.50		
- Bahnhof	<b>89</b> 6.33	<b>87</b> 6.33					

S = an Schultagen in NDS

**66** = Bus fährt über Kalle nach Emlichheim (siehe Linie 814)


**87** = weiter als Linie 200 Hoogstede - Veldhausen - Neuenhaus

**89** = weiter als Linie 200 nach Nordhorn über Tinholt - Neuenhaus

**99** = Bus fährt Haltestellen in anderer Reihenfolge an




VGB	Montag - Freitag								
Fahrt-Nummer:	8902	8882	8760	8654	8904	8884	8686	8742	2018
Verkehrsbeschränkungen:	S	S	S	S	S	S	S	S	
Anmerkungen:	99		99	99	99		99	99	99
<b>Emlichheim, Grundschule</b>							13.20		
- Altenzentrum									
- Bahnhof									15.30
- <b>Schulzentrum</b>			12.35	12.35			13.30	13.35	15.35
- Wilsmer Str.			12.36					13.36	
- Rathaus									15.37
- Veldink									15.37
- Sägewerk Köster			* 12.38					* 13.38	* 15.38
Oeveringen, Abzw.Echteler							* 13.31		
- Oudehinkel							* 13.33		
Oeveringerfeld, Grenzweg									
- Feldweg/Querstr							* 13.34		
Oeveringen, Feldkamp K20				* 12.38			* 13.36		
Volzel, Zollhäuser			* 12.40					* 13.40	* 15.38
- Siedlung			* 12.42					* 13.42	* 15.39
- Stegemann									
- Albers									* 15.40
- Kanalbrücke									
Agterhorn, Molkerei			* 12.59					* 13.59	* 15.43
Laar, Grote Lambers			* 13.00					* 14.00	* 15.44
- Denkmal			* 13.01					* 14.01	* 15.44
- kath.Kirche			* 13.02					* 14.02	* 15.45
- <b>Schule</b>	12.13	12.13	13.05	13.10	13.10	13.10		14.05	15.44
Laarwald, Bahnhof		* 12.15	* 12.58			* 13.12		* 13.58	* 15.46
Eschebrügge, Brinks		* 12.16	* 12.55			* 13.13		* 13.55	* 15.47
- Lübberink		* 12.17	* 12.54			* 13.14		* 13.54	* 15.48
- Arends		* 12.18	* 12.53			* 13.15		* 13.53	* 15.48
- Stegink		* 12.19	* 12.52			* 13.16		* 13.52	* 15.48
- Kanalbrücke		* 12.20	* 12.51			* 13.17		* 13.51	* 15.48
Vorwald, Legtenborg		* 12.22	* 12.50			* 13.19		* 13.50	* 15.49
- Schule		* 12.23	* 12.49			* 13.20		* 13.49	* 15.49
- Bahnübergang		* 12.25	* 12.48			* 13.22		* 13.48	* 15.49
- Veenas		* 12.26	* 12.47			* 13.23		* 13.47	* 15.42
- Kolk		* 12.27	* 12.46			* 13.24		* 13.46	* 15.42
- Unterführung		* 12.29				* 13.26			15.50
- Kanalbrücke									
- Bahnhof		12.30	* 12.44			13.27		* 13.44	* 15.41
Heesterkante, Spieker	* 12.15			* 13.07	* 13.12		14.06		
- Rökker									
- Wolbert	* 12.16			* 13.05	* 13.13		* 14.04		
- Plaß	* 12.18			* 13.01	* 13.15		* 13.59		
- Fürstenweg/Steg.	* 12.17			* 13.03	* 13.14		* 14.01		
- Scholtm. Diek	* 12.21			* 12.59	* 13.18		* 13.57		
Echteler, Scholtmansweg	* 12.22			* 12.57	* 13.19		* 13.55		
- Scholtmann	* 12.23			* 12.56	* 13.20		* 13.54		
- Nyhuis	* 12.24			* 12.55	* 13.21		* 13.53		
- Ranters	* 12.25			* 12.54	* 13.22		* 13.52		
- Meyerink	* 12.26			* 12.53	* 13.23		* 13.51		
- Zollhaus	* 12.27			* 12.51	* 13.24		* 13.49		
- Naber	* 12.28			* 12.49	* 13.25		* 13.47		
- Ziel				* 12.48			* 13.46		
- Schule/Klein	* 12.31			* 12.44	* 13.28		* 13.42		
- Kelder	* 12.33			* 12.42	* 13.30		* 13.40		
- Brinkmann	* 12.34			* 12.41	* 13.31		* 13.39		
- Spickmann									
- Schoemaker	12.35			* 12.40	13.32		* 13.38		
- Baarlink	* 12.30			* 12.46	* 13.27		* 13.44		
- Winke / K20 Marschdiek	12.36			* 12.39	13.33		* 13.37		
- Veldmann	* 12.19			* 13.00	* 13.16		* 13.58		
- Wielener Str.	* 12.29			* 12.47	* 13.26		* 13.45		

S = an Schultagen in NDS

 = nur Ausstieg bei Bedarf


99 = Bus fährt Haltestellen in anderer Reihenfolge an

# 818 Brandlecht - Hestrup

VGB	Montag - Freitag		
Fahrt-Nummer:	8180	8182	8184
Verkehrsbeschränkungen:	S	S	S116
Anmerkungen:			
<b>Brandlecht, Schule</b> ab	<b>11.35</b>	<b>12.50</b>	<b>15.35</b>
- Twentenfeldw./Wilm.	 11.38	 12.53	 15.38
- Twentenfeldweg/Bookh	* 11.39	* 12.54	* 15.39
Nordhorn, Zollsiedlung	* 11.40	* 12.55	* 15.40
- Birkenvenn	* 11.43	* 12.58	* 15.43
Holt & Haar, Wendeplatz	* 11.46	* 13.01	* 15.46
Hestrup, Isterb. Weg / Nolland	* 11.48	* 13.03	* 15.48
- Vosskuhlenweg	* 11.50	* 13.05	* 15.50
- Raiffeisenstraße	* 11.51	* 13.06	* 15.51
- Molkerei	* 11.52	* 13.07	* 15.52
- Hühnerkamp	* 11.53	* 13.08	* 15.53
- Am Berg	11.54	13.09	15.54

**S** = an Schultagen in NDS

**S116=** Mo bis Do an Schultagen in NDS

 = nur Ausstieg bei Bedarf

# 818 Hestrup - Brandlecht

VGB	Montag - Freitag	
Fahrt-Nummer:	8181	
Verkehrsbeschränkungen:	S	
Anmerkungen:		
Brandlecht, Twentenfeldw./Wilm.	7.09	
- Twentenfeldweg/Bookh	7.10	
Nordhorn, Zollsiedlung	7.11	
- Birkenvenn	7.14	
Holt & Haar, Wendeplatz	7.17	
Hestrup, Isterb. Weg / Nolland	7.19	
- Vosskuhlenweg	7.21	
- Raiffeisenstraße	7.22	
- Molkerei	7.23	
- Hühnerkamp	7.24	
- Am Berg	7.26	
<b>Brandlecht, Schule</b>	<b>an 7.29</b>	

**S** = an Schultagen in NDS

# 819 Samern - Ohne - Schüttorf

VGB	Montag - Freitag	
Fahrt-Nummer:	9141	
Verkehrsbeschränkungen:	S	
Anmerkungen:		
Samern, Dorfgemeinschaftshaus	7.12	
- Bokholt	7.17	
Ohne, Alte Schule	7.22	
- Dorf	7.25	
- Zu den Höfen	7.29	
- van Dieken	7.34	
Samern, Ruschulte	7.36	
- Busklas	7.38	
- Busmann	7.40	
- Middendorf	7.41	
- Am Diek	7.44	
- Venhaus	7.46	
<b>Schüttorf, Hallenbad</b>	<b>7.50</b>	

S = an Schultagen in NDS

# 819 Schüttorf - Ohne - Samern

VGB	Montag - Freitag		
Fahrt-Nummer:	9140	9142	9144
Verkehrsbeschränkungen:	S	S	S
Anmerkungen:			
<b>Schüttorf, Hallenbad</b>	<b>11.20</b>	<b>12.25</b>	<b>13.10</b>
Samern, Venhaus	11.24	12.29	13.14
- Am Diek	11.26	12.31	13.16
- Middendorf	11.29	12.34	13.19
- Busmann	11.30	12.35	13.20
- Busklas	11.32	12.37	13.22
- Ruschulte	11.34	12.39	13.24
Ohne, van Dieken	11.36	12.41	13.26
- Zu den Höfen	11.41	12.46	13.31
- Dorf	11.45	12.50	13.35
- Alte Schule	11.48	12.53	13.38
Samern, Bokholt	11.53	12.58	13.43
- Dorfgemeinschaftshaus	11.58	13.03	13.48

**S** = an Schultagen in NDS

VGB	Montag - Freitag	
Fahrt-Nummer:	9121	
Verkehrsbeschränkungen:	S	
Anmerkungen:		
Nordhorn, Feldkamp L67	7.15	
Klausheide, Wietm. / Grünl. Weg	7.16	
- Wiet. Str / Wolterm.	7.18	
- Petkuserstr.	7.19	
- Schwarzer Weg / Petkuserstr.	7.21	
- Vennegeerts		
- Petkuserstr. 20	7.23	
- Schwarzer Weg 10	7.26	
Nordhorn, Gänsediek/Lambers	7.30	
- Nach Schleul/Im Boowen	7.32	
- Goorstiege / Rottweg	7.34	
- <b>Schulzen. Deegfeld</b>	<b>7.38</b>	
- Cohenstraße	7.41	
- <b>Langest./Altend.Sch.</b>	<b>7.46</b>	

S = an Schultagen in NDS

VGB	Montag - Freitag		
Fahrt-Nummer:	9120	9122	9124
Verkehrsbeschränkungen:	S	S	S
Anmerkungen:			
<b>Nordhorn, Langest./Altend.Sch.</b>	<b>12.05</b>		<b>13.15</b>
- <b>Schulzen. Deegfeld</b>	<b>12.10</b>	<b>12.35</b>	<b>13.20</b>
- Goorstiege / Rottweg	12.11	12.36	13.21
- Nach Schleul/Im Boowen	12.12	12.37	13.22
- Gänsediek/Lambers	12.14	12.38	13.24
Klausheide, Wietm. / Grünl. Weg	12.15	12.39	13.25
- Wiet. Str / Wolterm.	12.17	12.40	13.27
- Petkuserstr.	12.18	12.41	13.28
- Vennegeerts			
- Schwarzer Weg / Petkuserstr.	12.20	12.42	13.30
- Petkuserstr. 20	12.21	12.43	13.31
- Schwarzer Weg 10	12.24	12.46	13.34
Nordhorn, Feldkamp L67	12.29	12.51	13.39
- Cohenstraße	12.31	12.53	13.41

**S** = an Schultagen in NDS



# 821 Ortsverkehr Quendorf

VGB	Montag - Freitag			
Fahrt-Nummer:	9184	9180	9182	
Verkehrsbeschränkungen:	S	S5	S116	
Anmerkungen:				
<b>Quendorf, Schule</b>	<b>ab</b>	<b>12.50</b>	<b>13.35</b>	<b>15.00</b>
- Waldstr/Feuerlöschst.		12.55	13.40	15.05
Schüttorf, Nordstraße		12.57	13.42	15.07
- Stadtwerke		13.00	13.45	15.10
- Am Heidkamp		13.02	13.47	15.12
Quendorf, See		13.04	13.49	15.14
- Siedlung		13.06	13.51	15.16
- Horstmeier		13.07	13.52	15.17
- Budke/Möllmann		13.09	13.54	15.19
- Limbeck		13.10	13.55	15.20

**S** = an Schultagen in NDS

**S116**= Mo bis Do an Schultagen in NDS

**S5** = Freitags an Schultagen in NDS

# 821 Ortsverkehr Quendorf

VGB	Montag - Freitag	
Fahrt-Nummer:	9181	
Verkehrsbeschränkungen:	S	
Anmerkungen:		
Schüttorf, Stadtwerke	7.33	
- Am Heidkamp	7.35	
Quendorf, See	7.37	
- Siedlung	7.39	
- Horstmeier	7.40	
- Budke/Möllmann	7.42	
- Limbeck	7.43	
Schüttorf, Nordstraße	7.50	
Quendorf, Waldstr/Feuerlöschst.	7.52	
- Schule	<b>an 7.57</b>	

S = an Schultagen in NDS

VGB	Montag - Freitag	
Fahrt-Nummer:	9401	
Verkehrsbeschränkungen:	S	
Anmerkungen:		
Nordhorn, Bahnhof Bstg. 4	7.42	
- Frensdorfer Ring	7.43	
- Kanalbrücke	7.45	
- Schützenstraße	7.46	
- Monikastraße	7.49	
- Glatzer Straße	7.50	
- Obere Blanke Parkplatz	7.51	
- Marienstraße	7.52	
- Elisabethstraße	7.54	
- Bremer Straße	7.56	
- Osnabrücker Str.	7.57	
- Hermann-Löns-Platz	7.58	
- <b>A.-L.-Schule / Pesta.</b>	<b>8.05</b>	

S = an Schultagen in NDS

VGB	Montag - Freitag	
Fahrt-Nummer:	9402	9400
Verkehrsbeschränkungen:	S	S
Anmerkungen:		
<b>Nordhorn, A.-L.-Schule / Pesta</b>	<b>13.05</b>	<b>16.00</b>
- ZOB		
- Bahnhof Bstg. 4	13.11	16.06
- Frensdorfer Ring	13.12	16.07
- Kanalbrücke	13.13	16.08
- Schützenstraße	13.15	16.10
- Monikastraße	13.18	16.13
- Glatzer Straße	13.19	16.14
- Obere Blanke	13.20	16.15
- Marienstraße	13.21	16.16
- Elisabethstraße	13.22	16.17
- Bremer Straße	13.24	16.19
- Osnabrücker Str.	13.25	16.20
- Hermann-Löns-Platz	13.27	16.22

S = an Schultagen in NDS

VGB	Montag - Freitag				
Fahrt-Nummer:	71	72	73	76	75
Verkehrsbeschränkungen:	S	S	S	S	S
Anmerkungen:	99	99			99
<b>Nordhorn, Bahnhof Bstg. 2</b>			12.35	13.25	
- Gym. Jahnstraße			12.40	13.27	
- Europaplatz			12.42	13.28	
- Firnhaberstraße			12.43	13.29	
- A.-L.-Schule / Pesta.					
- Schulzen. Deegfeld		12.35			13.20
- <b>ZOB A2</b> ab			12.45	13.35	13.35
- Heseper Weg					13.37
- McDonalds		12.40			13.38
- Wasserstraße		12.41			13.39
- Ahornstraße		12.42			13.40
- Pappelstraße			12.50	13.39	13.41
- Rüschenweg			12.50	13.38	13.42
- Lingener Str.	11.58				13.51
- Buchenstr./Ahornstr.		* 12.58			13.50
- Birkenstraße		* 12.57			13.49
- Nußbaumstraße		* 12.56			13.48
- Ilexweg		* 12.55			13.47
- Fichtenstraße		* 12.54			13.46
- Ginsterstraße		* 12.53			13.45
- Die Gräfte		* 12.52			13.44
- Zaubermußweg		* 12.51	12.50	13.37	
- <b>Stadtflurschule</b>	11.50	12.50	12.50	13.37	13.43
- Eichenstraße	11.52	* 12.59			
- Kohdiek	11.52	* 13.00			
- Weernink	11.53	* 13.01			13.52
- Grünlandweg B213	11.53	* 13.02			13.53
- Klausheide, Feldflurweg		* 13.03			
- Heidekrug		* 13.05			
- Geka		* 13.06			
- Feldmann		* 13.07			
- Klausheider Weg		* 13.08			
- Nordhorn, Rammelkamp	11.55	* 13.09			13.54
- Grünlandweg B213	11.56	* 13.10			13.55
- Moorweg	11.56	* 13.11			13.56
- Melleschweg	11.57	13.12			13.57
- Oorder Weg / Die Breite	* 12.00		* 12.51	* 13.40	
- Rispenweg	* 12.01		* 12.52	* 13.41	
- Koopweg	* 12.01		* 12.52	* 13.41	
- Im Suddenfeld	* 12.02		* 12.53	* 13.42	
- Dorfkrugstr.Mitte	* 12.02		* 12.53	* 13.42	
- Dorfkrugstraße	* 12.03		* 12.54	* 13.43	
- Feldkämpe	* 12.04		* 12.55	* 13.44	
- Poascheberg/Tillenberger Weg	* 12.04		* 12.56	* 13.44	
- Poascheberg K27	* 12.05		* 12.57	* 13.45	
- Ortflödiek	* 12.06		* 12.58	* 13.46	
- Hesepe Wendeplatz	* 12.06		* 12.59	* 13.46	
- Baldersdiek	* 12.07		* 13.01	* 13.47	
- Boerschuppendiek	* 12.08		* 13.02	* 13.47	
- Hesepe Denkmal	* 12.08		* 13.03	* 13.48	
- Wehrweg	* 12.08		* 13.03	* 13.48	
- Elskamp	* 12.09		* 13.04	* 13.49	
- Wollgrasweg	* 12.09		* 13.04	* 13.49	
- Eschweg	* 12.09		* 13.05	* 13.49	
- Hopmannskamp	* 12.10		* 13.06	* 13.50	
- Tierpark	12.11		13.07	13.51	

S = an Schultagen in NDS  
i = nur Ausstieg bei Bedarf




99 = Bus fährt Haltestellen in anderer Reihenfolge an

VGB	Montag - Freitag	
Fahrt-Nummer:	61	63
Verkehrsbeschränkungen:	S	S
Anmerkungen:		
Nordhorn, Tierpark		7.06
- Hopmannskamp		7.07
- Eschweg		7.08
- Wollgrasweg		7.08
- Elskamp		7.09
- Wehrweg		7.10
- Hesepe Denkmal		7.11
- Feldkämpe		7.12
- Poaschebarg/Tillenberger Weg		7.14
- Poaschebarg K27		7.15
- Oortlöödiek		7.17
- Hesepe Wendeplatz		7.18
- Baldersdiek		7.20
- Boerschuppendiek		7.21
- Dorfkrugstraße		7.22
- Dorfkrugstr.Mitte		7.23
- Im Suddenfeld		7.24
- Koopweg		7.25
- Rispenweg		7.26
- Oorder Weg / Die Breite		7.27
- Eichenstraße	7.09	
- Kohdiek	7.10	
- Weernink	7.12	
- Grünlandweg B213	7.13	
Klausheide, Klausheider Weg		
- Feldmann		
- Geka		
- Feldflurweg		
Nordhorn, Rammelkamp	7.15	
- Grünlandweg B213	7.18	
- Weernink	7.19	
- Moorweg	7.20	
- Melleschweg	7.21	
- Lingener Str.	7.23	
- Ahornstraße	7.24	
- Pappelstraße		
- Rüschenweg		
- Stadflurschule	an 7.30	7.30
- Stadflurschule	ab 7.30	7.30
- Zaubernußweg	7.31	7.31
- Die Gräfte	7.32	
- Rüschenweg		7.32
- Pappelstraße		7.33
- Ginsterstraße	7.33	
- Fichtenstraße	7.34	
- Ilexweg	7.36	
- Nußbaumstraße	7.37	
- Birkenstraße	7.39	
- Buchenstr./Ahornstr.	7.40	
- Wasserstraße	7.43	
- McDonalds	7.45	
- ZOB S3	an	
- ZOB S3	ab	
- Heseper Weg		
- Schulzen. Deegfeld	7.50	
- A.-L.-Schule / Pesta.	8.00	
- Firnhaberstraße		
- Europaplatz		
- Frensdorfer Ring		7.38
- Bahnhof		
- Gym. Postdamm		
- Gym. Jahnstraße		7.42
- Bahnhof		7.46

S = an Schultagen in NDS


VGB	Montag - Freitag	
Fahrt-Nummer:	27	
Verkehrsbeschränkungen:	S220	
Anmerkungen:		
Epe, Kolsterschänke Verst	7.01	
- Bösingbachstiege	7.00	
- Georgschule	6.53	
- Amtshaus/ZOB	6.49	
- Gildehauser Damm	6.47	
Gronau, Fr.-v.-Vin.-Str./Heerw.		
- Josefkirche		
- Döhrmannplatz	7.06	
- Alter Postweg	7.07	
- Zum Lukas-Krankenhaus	7.08	
- Victoriastraße	7.09	
- Rünenberger Hof	7.10	
- Beethovenstraße	7.11	
- Bachstraße	7.12	
- Dreiländersee / L572		
Bardel, Fürstlicher Wald		
- Missionsgymn.	7.20	

S220= an Schultagen am Gym. Bardel

VGB	Montag - Freitag	
Fahrt-Nummer:	24	26
Verkehrsbeschränkungen:	B3	S220
Anmerkungen:		
Bardel, Missionsgymn.	12.15	14.00
- Fürstlicher Wald	 12.19	
Gronau, Dreiländersee / L572	* 12.20	
- Bachstraße	* 12.21	14.06
- Beethovenstraße	* 12.22	14.07
- Rünenberger Hof	* 12.23	14.08
- Victoriastraße	* 12.24	14.09
- Zum Lukas-Krankenhaus	* 12.25	14.10
- Alter Postweg	* 12.27	14.12
- Döhrmannplatz	 12.29	14.14
- Josefkirche		
- Fr.-v.-Vin.-Str./Heerw.		
Epe, Gildehauser Damm	12.48	14.22
- Amtshaus/ZOB	 12.46	14.24
- Georgschule	* 12.42	14.28
- Bösingbachstiege	* 12.35	14.35
- Kolsterschänke Verst	* 12.34	14.36

**B3** = An Schultagen des Gym. Bardel, wenn in NDS Ferien

**S220=** an Schultagen am Gym. Bardel

 = nur Ausstieg bei Bedarf